



**АДМИНИСТРАЦИЯ МУНИЦИПАЛЬНОГО ОБРАЗОВАНИЯ
ГОРОД-КУРОРТ АНАПА
ПОСТАНОВЛЕНИЕ**

от 25.06.2024

№ 1479

г. Анапа

**О подготовке проекта межевания территории,
включающей земельный участок, расположенный
по адресу: Краснодарский край, Анапский район,
хут. Воскресенский, ул. Новая, 5**

В соответствии со статьями 43, 45, 46 Градостроительного кодекса Российской Федерации, распоряжением администрации муниципального образования город-курорт Анапа от 30 мая 2024 г. № 49-р «Об определении полномочий заместителей главы муниципального образования город-курорт Анапа», на основании предложения Козновой Марины Олеговны от 19 марта 2024 г. № 17-1555/24-14 о разрешении подготовки проекта межевания территории п о с т а н о в л я ю:

1. Козновой Марине Олеговне осуществить подготовку проекта межевания территории, включающей земельный участок, расположенный по адресу: Краснодарский край, Анапский район, хут. Воскресенский, ул. Новая, 5 (далее – проект межевания территории).

2. Утвердить задание на подготовку проекта межевания территории согласно приложению к настоящему постановлению.

3. Определить, что физические или юридические лица вправе представить свои предложения о порядке, сроках подготовки и содержании проекта межевания территории в управление архитектуры и градостроительства администрации муниципального образования город-курорт Анапа по адресу: г. Анапа, ул. Терская, 190 в течение тридцати календарных дней со дня официального опубликования настоящего постановления.

4. Управлению архитектуры и градостроительства администрации муниципального образования город-курорт Анапа (Хандошко Я.В.):

1) обеспечить техническое сопровождение подготовки проекта межевания территории;

2) обеспечить размещение настоящего постановления в информационной системе обеспечения градостроительной деятельности муниципального образования город-курорт Анапа в течение десяти рабочих дней со дня его издания.

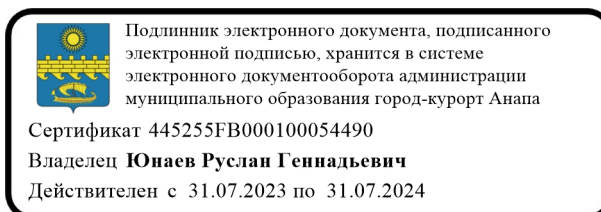
5. Управлению по взаимодействию со средствами массовой информации администрации муниципального образования город-курорт Анапа (Родина О.А.)

в течение трех дней со дня принятия настоящего постановления обеспечить официальное опубликование его в средствах массовой информации.

6. Управлению информатизации и связи администрации муниципального образования город-курорт Анапа (Ивченко В.С.) обеспечить размещение настоящего постановления на официальном сайте администрации муниципального образования город-курорт Анапа в информационно-телекоммуникационной сети «Интернет».

7. Контроль за выполнением настоящего постановления оставляю за собой.

Заместитель главы
муниципального
образования
город-курорт Анапа



Р.Г. Юнаев

Приложение

УТВЕРЖДЕНО

постановлением администрации
муниципального образования
город-курорт Анапа

от _____ № _____

ЗАДАНИЕ

**на подготовку проекта межевания территории,
включающей земельный участок,
расположенный по адресу: Краснодарский край,
Анапский район, хут. Воскресенский, ул. Новая, 5**

Наименование позиции		Содержание
1	2	3
1	Вид разрабатываемой документации по планировке территории	проект межевания территории
2	Инициатор подготовки документации по планировке территории	Кознова Марина Олеговна
3	Источник финансирования работ по подготовке документации по планировке территории	внебюджетные средства
4	Вид и наименование планируемого к размещению объекта капитального строительства, его основные характеристики (назначение, местоположение, площадь объекта капитального строительства и др.)	существующий многоквартирный жилой дом с кадастровым номером 23:37:0721002:943 (площадь 92,6 кв. м, количество этажей – 1, количество квартир – 2), хозяйственные постройки
5	Поселения, муниципальные округа, городские округа, муниципальные районы, субъекты Российской Федерации, в отношении территорий которых осуществляется подготовка документации по планировке территории	муниципальное образование город-курорт Анапа
6	Состав документации по планировке территории	в соответствии со статьей 43 Градостроительного кодекса Российской Федерации
7	Информация о земельных участках (при наличии), включенных в границы территории, в отношении которой планируется подготовка документации по планировке территории, а также об ориентировочной площади такой территории	земельный участок под малоэтажным многоквартирным домом по адресу: Краснодарский край, Анапский район, хут. Воскресенский, ул. Новая, 5, государственная собственность на который не разграничена, площадью 1029 кв. м

1	2	3
8	Цель подготовки документации по планировке территории	образование земельного участка под малоэтажным многоквартирным домом по адресу: Краснодарский край, Анапский район, хут. Воскресенский, ул. Новая, 5
9	Схема границ проектирования с координатным описанием согласно приложению к настоящему заданию	местоположение проектируемой территории

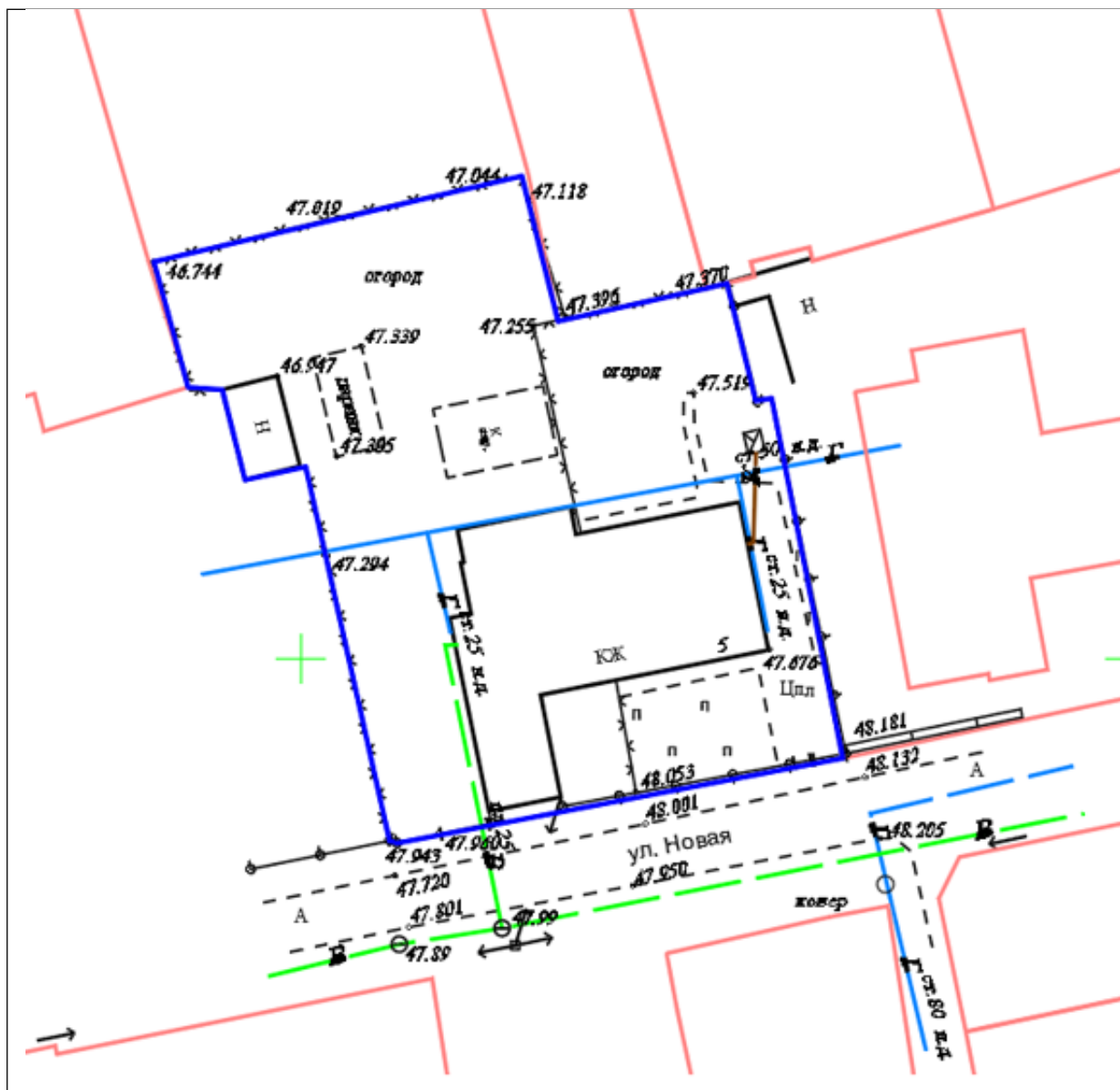
Исполняющий
обязанности начальника
управления
архитектуры и
градостроительства
администрации
муниципального
образования
город-курорт Анапа



С.В. Наплавкова

Приложение
к заданию на подготовку проекта
межевания территории, включающей
земельный участок, расположенный по
адресу: Краснодарский край, Анапский
район, хут. Воскресенский, ул. Новая, 5

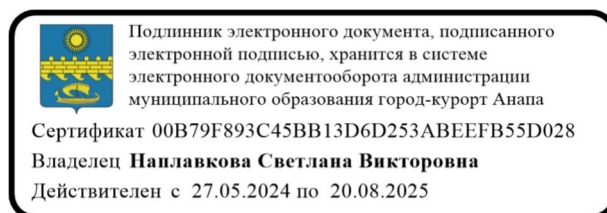
Схема границ проектирования с координатным описанием



Площадь земельного участка 1029 кв. м			
Обозначение характерных точек границ	Координаты, м		
	X	Y	
1	2	3	
1	470623.96	1248191.14	
2	470629.13	1248213.31	
3	470620.37	1248215.50	

1	2	3
4	470622.36	1248224.46
5	470622.66	1248225.68
6	470615.58	1248227.41
7	470615.72	1248228.37
8	470594.01	1248232.66
9	470588.89	1248205.80
10	470589.02	1248205.34
11	470611.59	1248200.28
12	470610.80	1248196.63
13	470616.24	1248195.26
14	470616.39	1248193.20
1	470623.96	1248191.14

Исполняющий
 обязанности начальника
 управления
 архитектуры и
 градостроительства
 администрации
 муниципального
 образования
 город-курорт Анапа



С.В. Наплавкова