АДМИНИСТРАЦИЯ МУНИЦИПАЛЬНОГО ОБРАЗОВАНИЯ ГОРОД-КУРОРТ АНАПА

ПОСТАНОВЛЕНИЕ

от 25.09.2020 № 1923

г. Анапа

Об установлении публичного сервитута в отношении земельных участков и земель в целях, предусматривающих складирование строительных и иных материалов, размещение временных или вспомогательных сооружений (включая ограждения, бытовки, навесы) и (или) строительной техники, которые необходимы для обеспечения реализации проекта «Строительство и реконструкция участков автомобильной дороги М-25 Новороссийск – Керчь (на Симферополь), подъезды к морским портам Кавказ и Тамань. Строительство, реконструкция автомобильной дороги А-290 Новороссийск – Керчь на участке км 47 – км 52 (обход г. Анапа), Краснодарский край»

В соответствии со статьей 23, главой V.7 Земельного кодекса Российской Федерации, руководствуясь Законом Краснодарского края от 5 ноября 2002 г. № 532-КЗ «Об основах регулирования земельных отношений в Краснодарском крае», распоряжением Федерального дорожного агентства (Росавтодор) от 5 февраля 2018 г. № 322-р «Об утверждении документации по планировке территории объекта «Строительство и реконструкция участков автомобильной дороги М-25 Новороссийск – Керчь (на Симферополь), подъезды к морским портам Кавказ и Тамань. Строительство, реконструкция автомобильной дороги А-290 Новороссийск – Керчь на участке км 47 – км 52 (обход г. Анапа), Краснодарский край», распоряжением администрации муниципального образования город-курорт Анапа от 30 марта 2018 г. № 39-р «Об определении полномочий заместителей главы муниципального образования город-курорт Анапа», на основании ходатайства Федерального казенного учреждения «Управление федеральных автомобильных дорог «Черноморье» Федерального дорожного агентства» от 11 июня 2020 г. об установлении публичного сервитута

п о с т а н о в л я ю:

1. Установить в пользу Федерального казенного учреждения «Управление федеральных автомобильных дорог «Черноморье» Федерального дорожного агентства» (ОГРН 1032311075620, ИНН 2320100329, юридический адрес: 354002, Краснодарский край, г. Сочи, ул. Черноморская, д. 1) публичный

сервитут общей площадью 78 287 кв. м, в целях, предусматривающих складирование строительных и иных материалов, размещение временных или вспомогательных сооружений (включая ограждения, бытовки, навесы) и (или) строительной техники, которые необходимы для обеспечения реализации проекта «Строительство и реконструкция участков автомобильной дороги М-25 Новороссийск – Керчь (на Симферополь), подъезды к морским портам Кавказ и Тамань. Строительство, реконструкция автомобильной дороги А-290 Новороссийск – Керчь на участке км 47 – км 52 (обход г. Анапа), Краснодарский край» в отношении земельных участков и земель согласно приложению 1 к настоящему постановлению.

2. Утвердить границы публичного сервитута (приложение 2).

3. Публичный сервитут устанавливается на 11 (одиннадцать) месяцев.

4. Порядок установления зоны с особыми условиями использования территории и содержание ограничений прав на земельные участки в границах такой зоны определяется в соответствии с Порядком установления и использования придорожных полос автомобильных дорог федерального значения, утвержденным приказом Министерства транспорта Российской Федерации от 13 января 2010 г. № 4.

5. Плата за публичный сервитут в отношении земель и земельных участков, находящихся в государственной или муниципальной собственности и не предоставленных гражданам или юридическим лицам, устанавливается в порядке, предусмотренном пунктами 2 - 5 статьи 39.46 Земельного кодекса Российской Федерации.

6. График проведения работ при осуществлении деятельности, для обеспечения которой устанавливается публичный сервитут (в отношении земель и земельных участков, находящихся в государственной или муниципальной собственности и не предоставленных гражданам или юридическим лицам) осуществляется в течение всего срока действия публичного сервитута.

7. Обладатель публичного сервитута обязан привести земельные участки в состояние, пригодные для их использования в соответствии с разрешенным использованием, после завершения на земельных участках деятельности, для обеспечения которой установлен публичный сервитут.

8. Управлению архитектуры и градостроительства администрации муниципального образования город-курорт Анапа (Хандошко Я.В.) в течение 5 рабочих дней со дня принятия настоящего постановления:

1) направить обладателю публичного сервитута копию настоящего постановления, сведения о лицах, являющихся правообладателями земельных участков, сведения о лицах, подавших заявления об учете их прав (обременений права) на земельные участки, способах связи с ним, копии документов, подтверждающих права указанных лиц на земельные участки;

2) направить за счет средств заявителя копию настоящего постановления правообладателям земельных участков, в отношении которых принято решение об установлении публичного сервитута, и сведения о правах на которые поступили в соответствии с пунктом 1 или 8 статьи 39.42 Земельного кодекса Российской Федерации, с уведомлением о вручении по почтовым адресам,

указанным соответственно в выписке из Единого государственного реестра недвижимости и в заявлениях об учете прав (обременений прав) на земельные участки;

3) внести соответствующие изменения в информационную систему обеспечения градостроительной деятельности муниципального образования город-курорт Анапа.

9. Управлению по взаимодействию со средствами массовой информации администрации муниципального образования город-курорт Анапа (Родина О.А.) в течение 5 рабочих дней со дня принятия настоящего постановления обеспечить официальное опубликование (размещение) настоящего постановления в печатном средстве массовой информации (без приложения) и в официальном сетевом издании anapa-official.

10. Отделу информатизации и защиты информации администрации муниципального образования город-курорт Анапа (Песоцкий Н.В.) в течение 5 рабочих дней со дня принятия настоящего постановления обеспечить его размещение на официальном сайте администрации муниципального образования город-курорт Анапа в информационно-телекоммуникационной сети «Интернет».

11. Управлению имущественных отношений администрации муниципального образования город-курорт Анапа (Лобасов Э.Г.) в течение 5 рабочих дней со дня принятия настоящего постановления направить его копию в Анапский отдел Управления федеральной службы государственной регистрации, кадастра и картографии по Краснодарскому краю.

12. Публичный сервитут считается установленным со дня внесения сведений о нем в Единый государственный реестр недвижимости.

13. Контроль за выполнением настоящего постановления оставляю за собой.

Исполняющий обязанности
главы муниципального
образования город-курорт Анапа

Подлинник электронного документа, подписанного электронной подписью, хранится в системе электронного документооборота администрации муниципального образования город-курорт Анапа
Сертификат 6AB62D9AB8A0387B7046B97F447BC9C5248E3044
Владелец Швец Василий Александрович
Действителен с 21.08.2020 по 21.11.2021

В.А. Швец

Приложение 1
к постановлению администрации
муниципального образования
город-курорт Анапа
от 25.09.2020 № 1923

ПЕРЕЧЕНЬ
земельных участков и земель, в отношении которых установлен публичный сервитут

№ п/п	Кадастровый номер земельного участка	Принадлежность, местоположение (адрес)	Площадь сервитута, кв.м
1	2	3	4
1	23:37:0000000:1667	Относительно ориентира: Краснодарский край, Анапский район, с/о Приморский, ОАО «Джемете», полевые земли, отделение 3	2 178,0
2	23:37:0110001:1001	Относительно ориентира: Краснодарский край, Анапский район, хут. Воскресенский, Приморский сельский округ, автомобильная дорога «Подъезд к ж.-д. ст. Анапа»	326,0
3	23:37:0110001:1015	Относительно ориентира: Краснодарский край, Анапский район	311,0
4	23:37:0110001:229	Относительно ориентира: Краснодарский край, Анапский район	5 978,0
5	23:37:0110001:49	Относительно ориентира: Краснодарский край, Анапский район, автодорога «Воскресенский – ж/д ст. Анапа»	12,0
6	23:37:0721001:1036	Относительно ориентира: Краснодарский край, Анапский район, вдоль трассы Порт-Кавказ-Новороссийск, напротив автозаправки «Юкос» в хут. Воскресенский, в границах ЗАО «Джемете»	706,0
7	23:37:0721001:1037	Относительно ориентира: Краснодарский край, Анапский район, вдоль трассы Порт-	709,0

1	2	3	4
		Кавказ-Новороссийск, напротив автозаправки «Юкос» в хут. Воскресенский, в границах ЗАО «Джемете»	
8	23:37:0721001:107	Относительно ориентира: Краснодарский край, Анапский район, ЗАО «Джемете», центральная часть полевых земель, отделение №3,секция 17,контур 653,654, вдоль трассы Порт-Кавказ-Новороссийск	509,0
9	23:37:0721001:144	Относительно ориентира: Краснодарский край, Анапский район, ОАО «Джемете», вдоль трассы Порт-Кавказ-Новороссийск, секция 17, контур 653	7 448,0
10	23:37:0721001:2285	Относительно ориентира: в 48,5 м на северо-запад от границ земельного участка, имеющего почтовый адрес: Краснодарский край, Анапский район, хут. Воскресенский, ул. Смолянка, 4	99,0
11	23:37:0721001:2286	Относительно ориентира: в 48,5 м на северо-запад от границ земельного участка, имеющего почтовый адрес: Краснодарский край, Анапский район, хут. Воскресенский, ул. Смолянка, 4	5 246,0
12	23:37:0721001:2933	Относительно ориентира: Краснодарский край, Анапский район, с/о Приморский, ОАО «Джемете», полевые земли, отделение 3	165,0
13	23:37:0721001:3272	Относительно ориентира: Краснодарский край, Анапский район, с/о Приморский, ЗАО «Джемете»	795,0
14	23:37:0721001:3273	Относительно ориентира: Краснодарский край, Анапский район, с/о Приморский, ЗАО «Джемете»	796,0

1	2	3	4
15	23:37:0721001:3274	Относительно ориентира: Краснодарский край, Анапский район, с/о Приморский, ЗАО «Джемете»	687,0
16	23:37:0721001:3275	Относительно ориентира: Краснодарский край, Анапский район, с/о Приморский, ЗАО «Джемете»	412,0
17	23:37:0721001:3276	Относительно ориентира: Краснодарский край, Анапский район, с/о Приморский, ЗАО «Джемете»	135,0
18	23:37:0721001:3280	Относительно ориентира: Краснодарский край, Анапский район, с/о Приморский, ЗАО «Джемете»	66,0
19	23:37:0721001:3281	Относительно ориентира: Краснодарский край, Анапский район, с/о Приморский, ЗАО «Джемете»	331,0
20	23:37:0721001:3282	Относительно ориентира: Краснодарский край, Анапский район, с/о Приморский, ЗАО «Джемете»	610,0
21	23:37:0721001:3283	Относительно ориентира: Краснодарский край, Анапский район, с/о Приморский, ЗАО «Джемете»	792,0
22	23:37:0721001:379	Относительно ориентира: Краснодарский край, Анапский район, ОАО «Джемете», секция 17, контур 648, 649	562,0
23	23:37:0721001:4457	Относительно ориентира: Краснодарский край, Анапский район, ЗАО «Джемете», секция 17, часть контура 653, контуры 652, 651, 650, 649, 648, северо-восточная часть, контуры 644, 643, 663, часть контура 660	446,0
24	23:37:0721001:4458	Относительно ориентира: Краснодарский край, Анапский район, ЗАО «Джемете», секция 17, часть контура 653, контуры 652, 651, 650, 649, 648, северо-	2 596,0

1	2	3	4
		восточная часть, контуры 644, 643, 663, часть контура 660	
25	23:37:0721001:4777	Относительно ориентира: Краснодарский край, Анапский район, ЗАО «Джемете»	1 282,0
26	23:37:0721001:4788	Относительно ориентира: Краснодарский край, Анапский район, вдоль трассы Порт-Кавказ-Новороссийск, напротив автозаправки «Юкос» в хут. Воскресенский, в границах ЗАО «Джемете»	6 284,0
27	23:37:0721001:4804	Относительно ориентира: Краснодарский край, Анапский район, с/о Приморский, ЗАО «Джемете»	788,0
28	23:37:0721001:4806	Относительно ориентира: Краснодарский край, Анапский район, с/о Приморский, ЗАО «Джемете»	8 777,0
29	23:37:0721001:4808	Относительно ориентира: Краснодарский край, Анапский район, с/о Приморский, ЗАО «Джемете»	1 038,0
30	23:37:0721001:4825	Относительно ориентира: Краснодарский край, Анапский район, с/о Приморский, ЗАО «Джемете»	988,0
31	23:37:0721001:4851	Относительно ориентира: Краснодарский край, Анапский район, с/о Приморский, ЗАО «Джемете»	553,0
32	23:37:0721001:4982	Относительно ориентира: Краснодарский край, Анапский район, с/о Приморский, ЗАО «Джемете»	2 482,0
33	23:37:0721001:4992	Относительно ориентира: Краснодарский край, Анапский район, с/о Приморский, ЗАО «Джемете»	740,0
34	23:37:0721001:5001	Относительно ориентира: Краснодарский край, Анапский район, с/о Приморский, ЗАО «Джемете»	15 917,0

1	2	3	4
35	23:37:0721001:5004	Относительно ориентира: Краснодарский край, Анапский район, с/о Приморский, ЗАО «Джемете»	182,0
36	23:37:0000000:2763	Относительно ориентира: Краснодарский край, Анапский район	1 142,0
37	23:37:0721001:106	Относительно ориентира: Краснодарский край, Анапский район, ЗАО «Джемете», центральная часть полевых земель, отделение №3,секция 17,контур 653,654, вдоль трассы Порт-Кавказ-Новороссийск	244,0
38	23:37:0110001	Относительно ориентира: Краснодарский край, Анапский район	5 955,0

Исполняющий обязанности
начальника управления архитектуры
и градостроительства администрации
муниципального образования
город-курорт Анапа – главного
архитектора муниципального
образования город-курорт Анапа Я.В. Хандошко

Приложение 2

УТВЕРЖДЕНЫ
постановлением администрации
муниципального образования
город-курорт Анапа
от 25.09.2020 № 1923

ГРАНИЦЫ
публичного сервитута

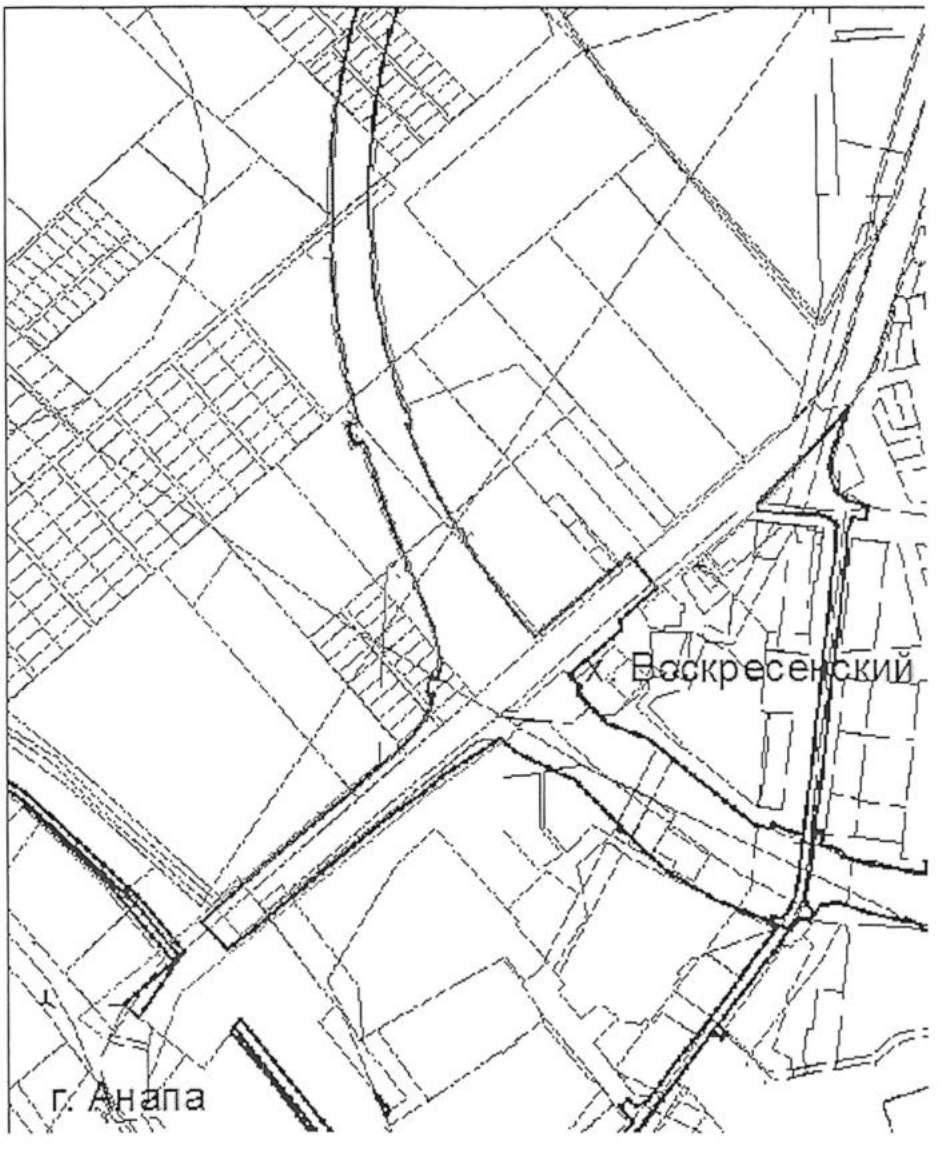

- граница устанавливаемой зоны публичного сервитута

г. Анапа - наименование субъекта, населенного пункта

в отношении многоконтурной части (2 596 кв. м) земельного участка с кадастровым номером 23:37:0721001:4458 общей площадью 45 000 кв. м, расположенного относительно ориентира: Краснодарский край, Анапский район, ЗАО «Джемете», секция 17, часть контура 653, контуры 652, 651, 650, 649, 648, северо-восточная часть, контуры 644, 643, 663, часть контура 660;

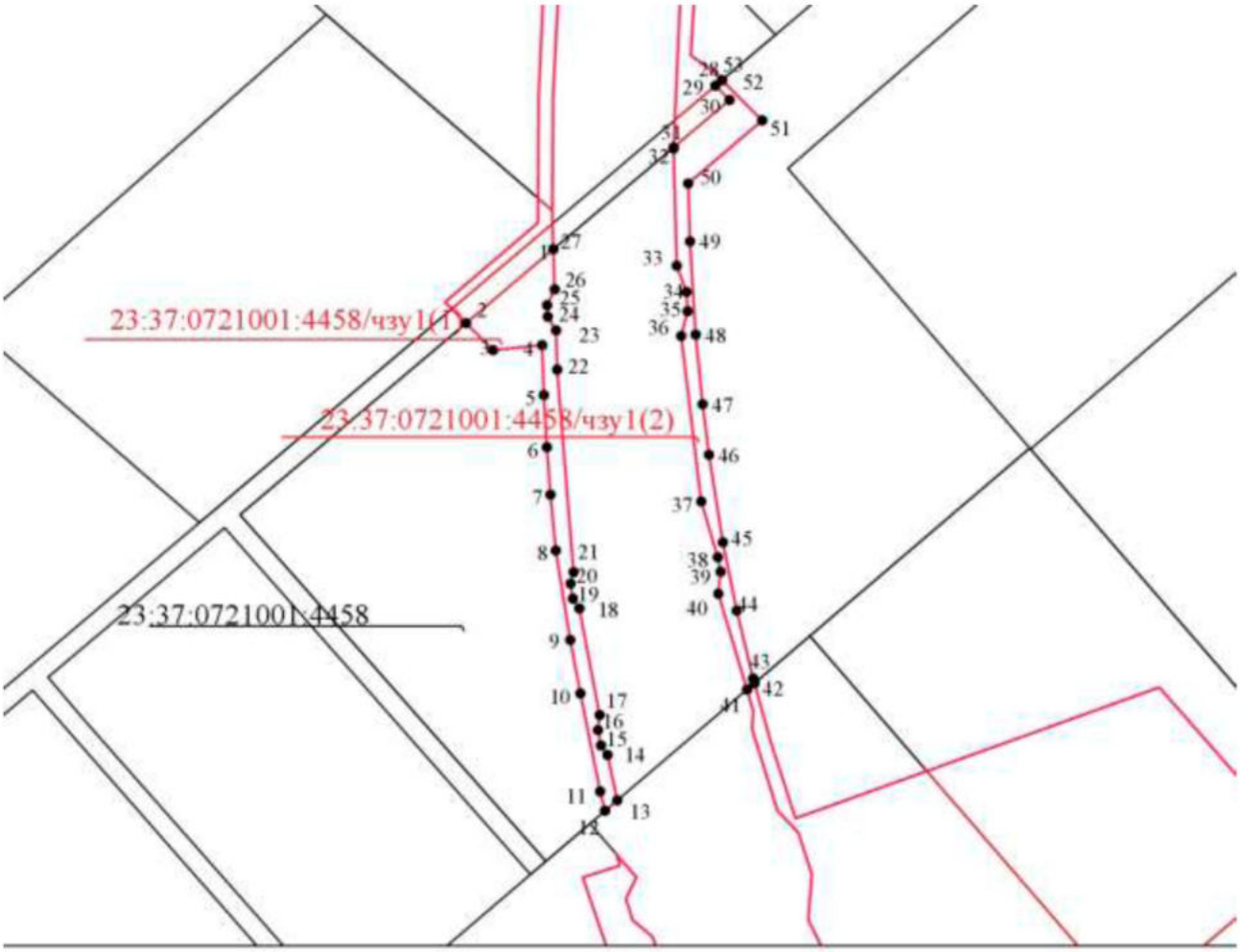

Масштаб 1:100

Обозначение характерных	Координаты, м	
	X	Y
1	470580.85	1246937.88
2	470555.29	1246907.71
3	470545.95	1246917.05
4	470547.67	1246934.00
5	470530.43	1246934.61
6	470512.38	1246935.64
7	470495.96	1246936.90
8	470476.65	1246938.74
9	470445.71	1246943.74
10	470427.21	1246947.27
11	470393.31	1246954.09
12	470386.65	1246955.77
13	470390.24	1246960.00
14	470405.92	1246956.65
15	470409.22	1246954.37
16	470414.51	1246953.32
17	470419.74	1246953.90
18	470456.61	1246946.90
19	470460.01	1246944.65
20	470465.19	1246943.82
21	470469.17	1246944.89
22	470539.20	1246939.23
23	470552.78	1246938.86
24	470557.51	1246935.97
25	470561.49	1246935.73
26	470566.98	1246938.36
27	470580.85	1246937.88

28	470639.32	1246996.21
29	470637.41	1246993.96
30	470632.49	1246998.84
31	470616.11	1246979.51
32	470615.69	1246979.49
33	470575.15	1246980.57
34	470566.09	1246983.93
35	470559.41	1246984.33
36	470550.85	1246982.12
37	470493.59	1246989.06
38	470474.33	1246994.77
39	470469.32	1246995.76
40	470461.69	1246994.96
41	470428.57	1247004.90
42	470430.75	1247007.46
43	470432.39	1247007.00
44	470455.83	1247001.33
45	470479.46	1246996.55
46	470509.77	1246991.72
47	470527.24	1246989.55
48	470551.30	1246987.12
49	470583.54	1246985.16
50	470603.57	1246984.53
51	470625.41	1247010.11
52	470639.32	1246996.21
53	470639.32	1246996.21

в отношении части (182 кв. м) земельного участка с кадастровым номером 23:37:0721001:5004 общей площадью 16 994 кв. м, расположенного относительно ориентира: Краснодарский край, Анапский район, с/о Приморский, ЗАО «Джемете»;

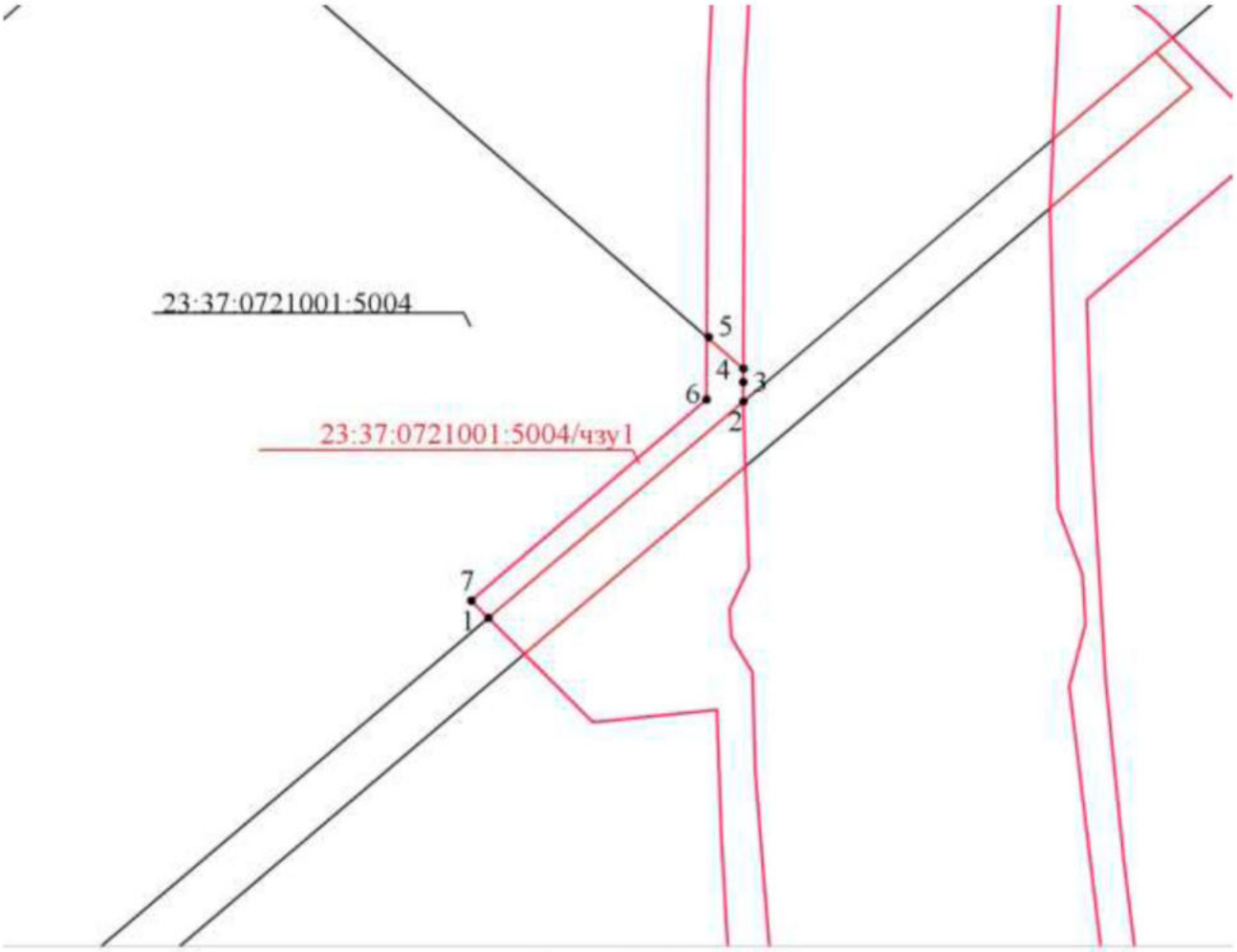

Масштаб 1:100

Обозначение характерных точек границ	Координаты, м	
	X	Y
1	470560.2	1246902.79
2	470589.66	1246937.58
3	470592.37	1246937.59
4	470594.17	1246937.60
5	470598.50	1246932.61
6	470589.98	1246932.57
7	470562.55	1246900.44

в отношении части (5 246 кв. м) земельного участка с кадастровым номером 23:37:0721001:2286 общей площадью 6 799 кв. м, расположенного относительно ориентира: в 48,5 м на северо-запад от границ земельного участка, имеющего адрес: Краснодарский край, Анапский район, хут. Воскресенский, ул. Смолянка, 4;

Масштаб 1:3500

Обозначение характерных точек границ	Координаты, м	
	X	Y
1	470370.75	1247198.96
2	470351.01	1247175.84
3	470222.44	1247287.07
4	470242.57	1247310.64
5	470310.23	1247252.11
6	470310.25	1247252.12

в отношении части (7 448 кв. м) земельного участка с кадастровым номером 23:37:0721001:144 общей площадью 17 000 кв. м, расположенного относительно ориентира: Краснодарский край, Анапский район, ОАО «Джемете», вдоль трассы Порт-Кавказ – Новороссийск, секция 17, контур 653;

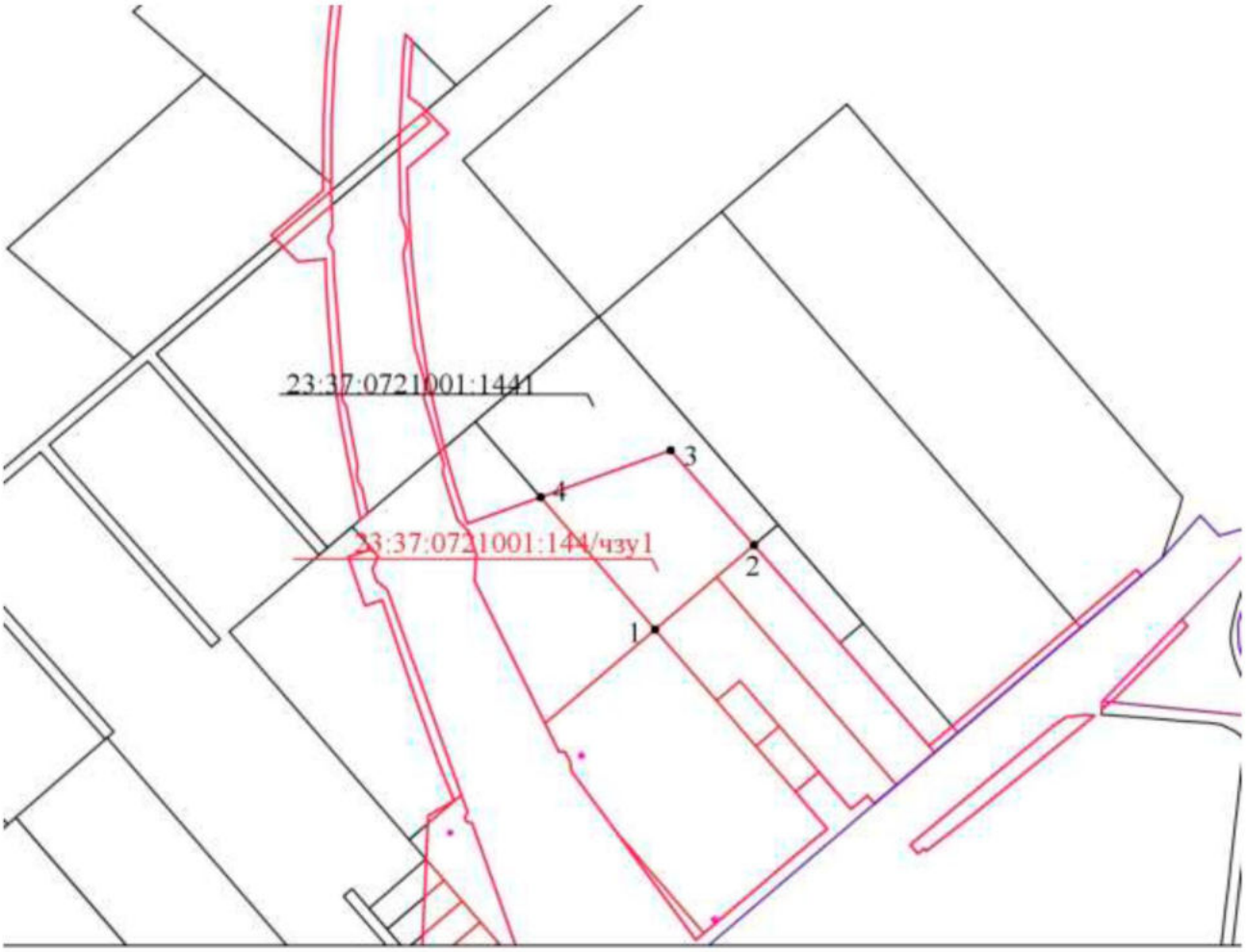

Обозначение характерных точек границ	Координаты, м	
	X	Y
1	470318.54	1247137.83
2	470370.75	1247198.96
3	470429.32	1247147.49
4	470400.36	1247067.07

в отношении части (326 кв. м) земельного участка с кадастровым номером 23:37:0110001:1001 общей площадью 4 478 кв. м, расположенного относительно ориентира: Краснодарский край, Анапский район,
хут. Воскресенский, Приморский сельский округ, автомобильная дорога «Подъезд к ж.-д. ст. Анапа»;

Масштаб 1:2600

Обозначение характерных точек границ	Координаты, м	
	X	Y
1	470324.63	1247463.46
2	470302.11	1247441.62
3	470274.20	1247414.56
4	470273.72	1247419.49
5	470276.34	1247422.63
6	470320.65	1247467.05

в отношении части (2 178 кв. м) земельного участка с кадастровым номером 23:37:0000000:1667 общей площадью 7 442 кв. м, расположенного относительно ориентира: Краснодарский край, Анапский район, ОАО «Джемете», полевые земли, отделение 3;

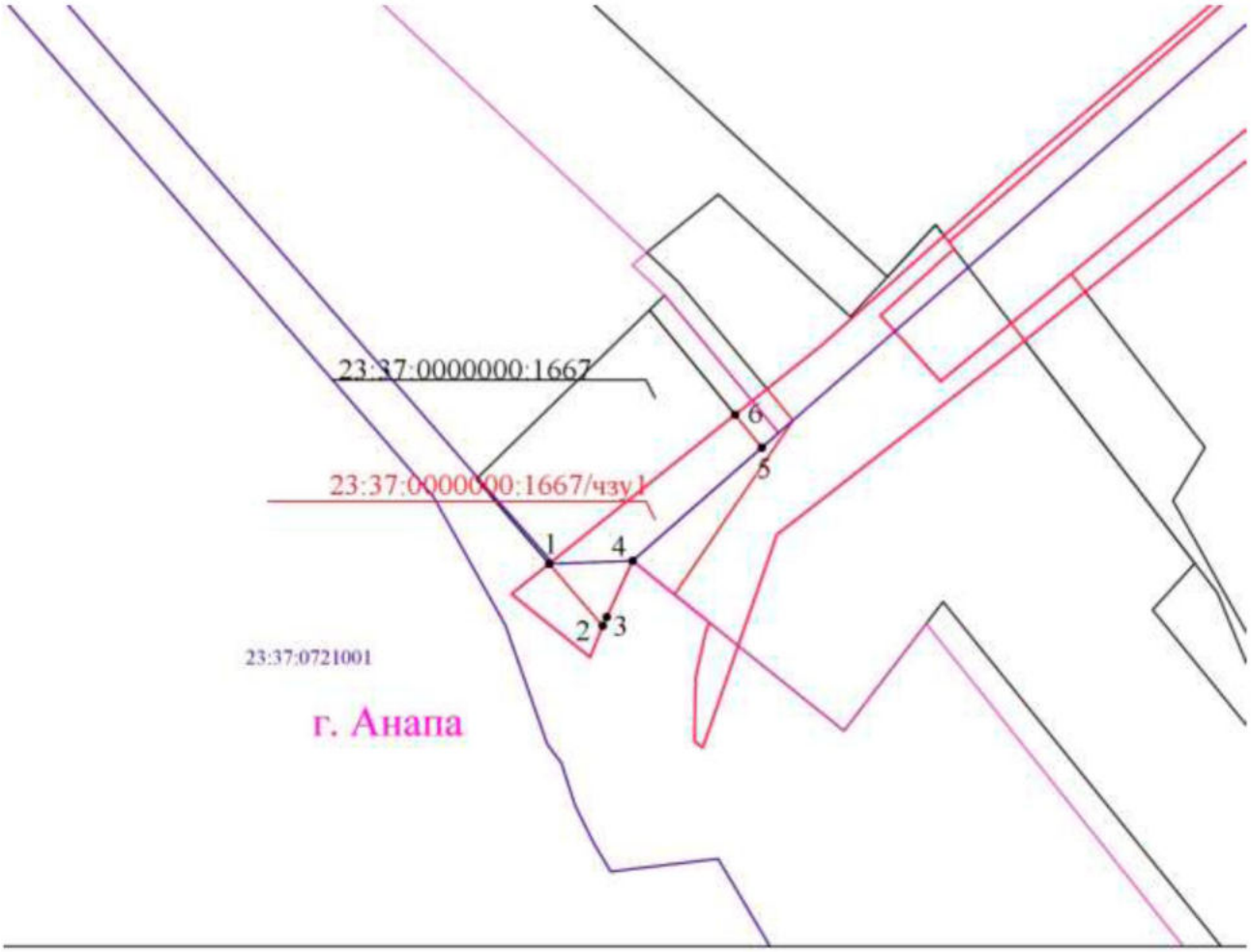

Масштаб 1:2900

Обозначение характерных точек границ	Координаты, м	
	X	Y
1	469713.79	1246666.32
2	469687.61	1246688.87
3	469691.32	1246690.58
4	469715.03	1246701.51
5	469762.74	1246755.98
6	469776.61	1246744.68

в отношении части (165 кв. м) земельного участка с кадастровым номером 23:37:0721001:2933 общей площадью 688 кв. м, расположенного относительно ориентира: Краснодарский край, Анапский район, с/о Приморский, ОАО «Джемете», полевые земли, отделение 3;

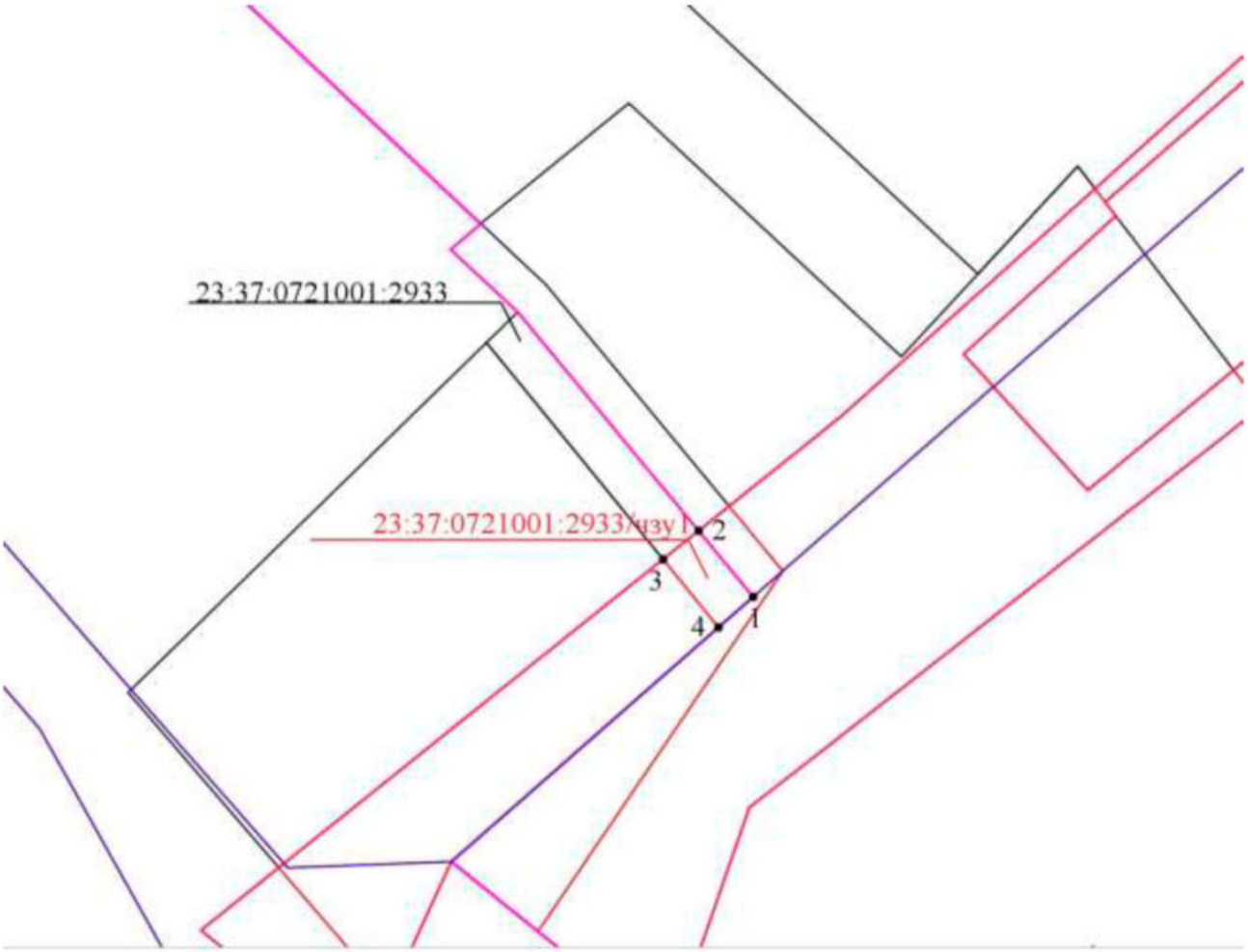

Масштаб 1:1400

Обозначение характерных точек границ	Координаты, м	
	X	Y
1	469768.96	1246763.07
2	469782.42	1246751.93
3	469776.61	1246744.68
4	469762.74	1246755.98

в отношении части (12 кв. м) земельного участка с кадастровым номером 23:37:0110001:49 общей площадью 8 117 кв. м, расположенного относительно ориентира: Краснодарский край, Анапский район, автодорога «Воскресенский – ж.-д. ст. Анапа»;

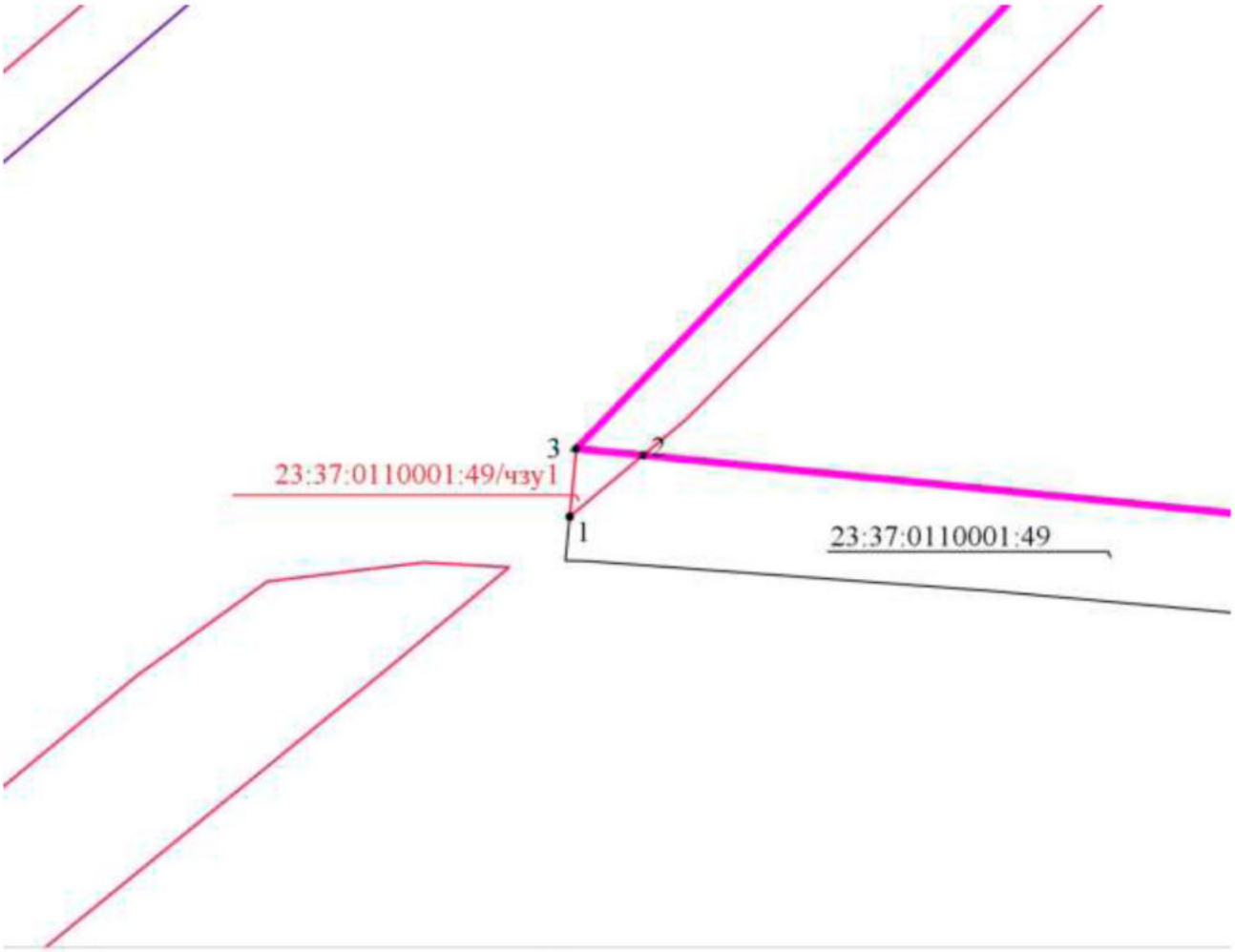

Масштаб 1:200

Обозначение характерных точек границ	Координаты, м	
	X	Y
1	470273.72	1247419.49
2	470274.20	1247414.56
3	470269.19	1247414.07

в отношении части (665 кв. м) земельного участка с кадастровым номером 23:37:0721001:4808 общей площадью 12 856 кв. м, расположенного относительно ориентира: Краснодарский край, Анапский район, с/о Приморский, ЗАО «Джемете»;

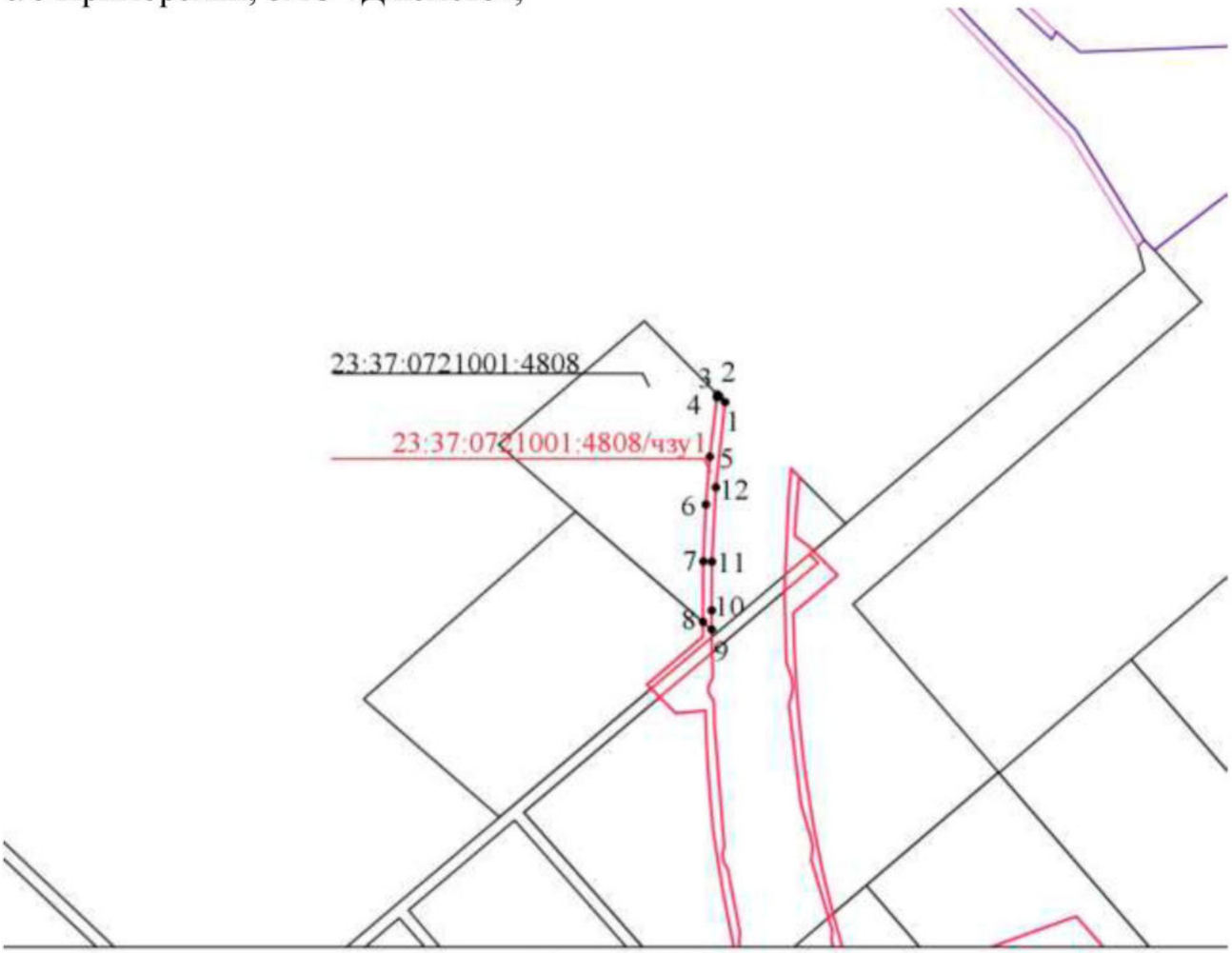

Масштаб 1:3900

Обозначение характерных точек границ	Координаты, м	
	X	Y
1	470724.84	1246945.34
2	470728.25	1246941.94
3	470729.30	1246940.90
4	470727.59	1246940.63
5	470693.43	1246936.56
6	470666.02	1246934.28
7	470633.28	1246932.80
8	470598.50	1246932.61
9	470594.17	1246937.60
10	470605.11	1246937.65
11	470633.13	1246937.78
12	470675.85	1246939.99

в отношении части (373 кв. м) земельного участка с кадастровым номером 23:37:0721001:4808 общей площадью 12 856 кв. м, расположенного относительно ориентира: Краснодарский край, Анапский район, с/о Приморский, ЗАО «Джемете»;

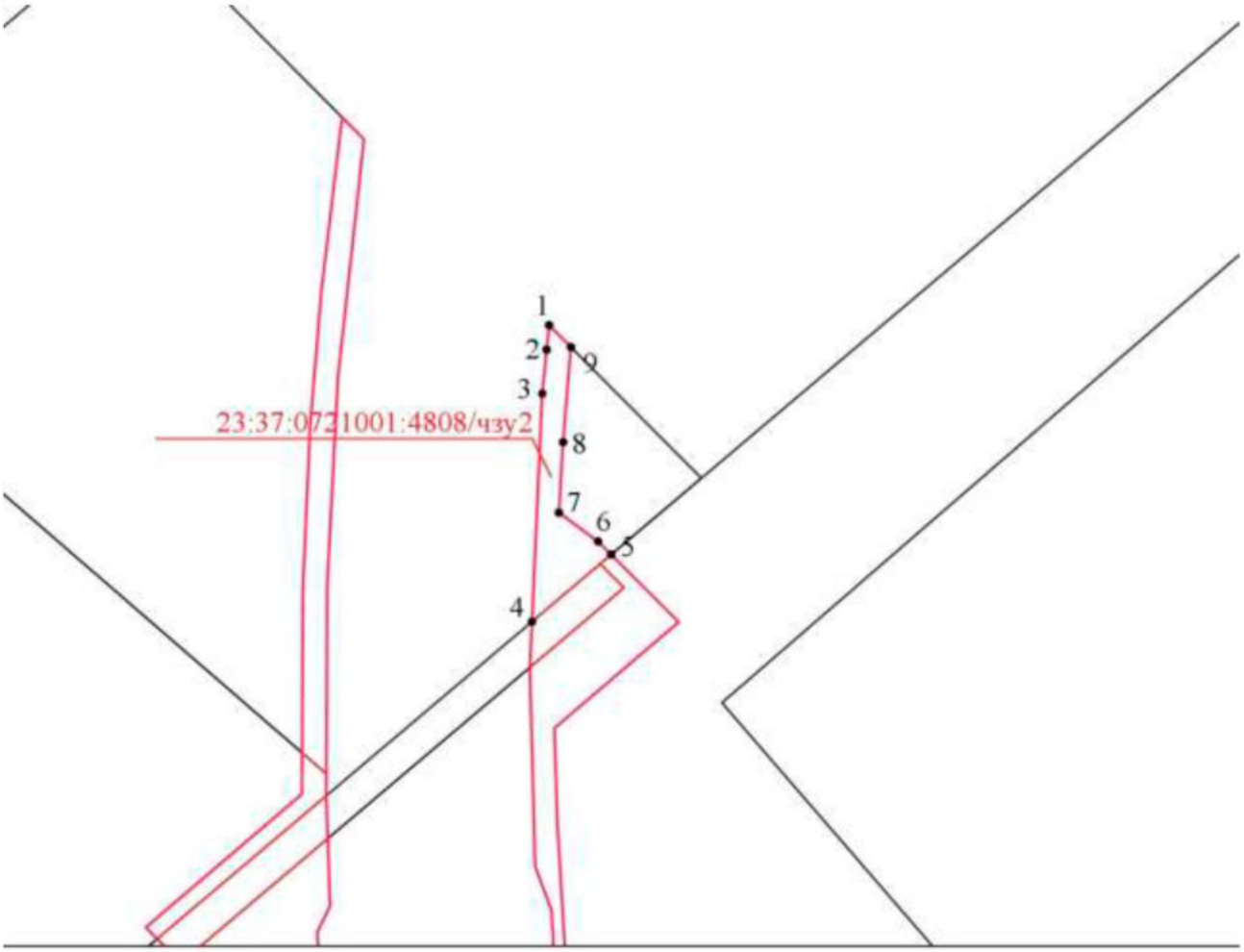

Масштаб 1:1400

Обозначение характерных точек границ	Координаты, м	
	X	Y
1	470686.54	1246983.44
2	470681.53	1246982.94
3	470672.45	1246982.03
4	470625.53	1246979.93
5	470639.32	1246996.21
6	470642.02	1246993.51
7	470647.94	1246985.45
8	470662.47	1246986.31
9	470682.04	1246987.92

в отношении части (446 кв. м) земельного участка с кадастровым номером 23:37:0721001:4457 общей площадью 13 454 кв. м, расположенного относительно ориентира: Краснодарский край, Анапский район, ЗАО «Джемете», секция 17, часть контура 653, контуры 652, 651, 650, 649, 648, северо-восточная часть, контуры 644, 643, 663, часть контура 660;

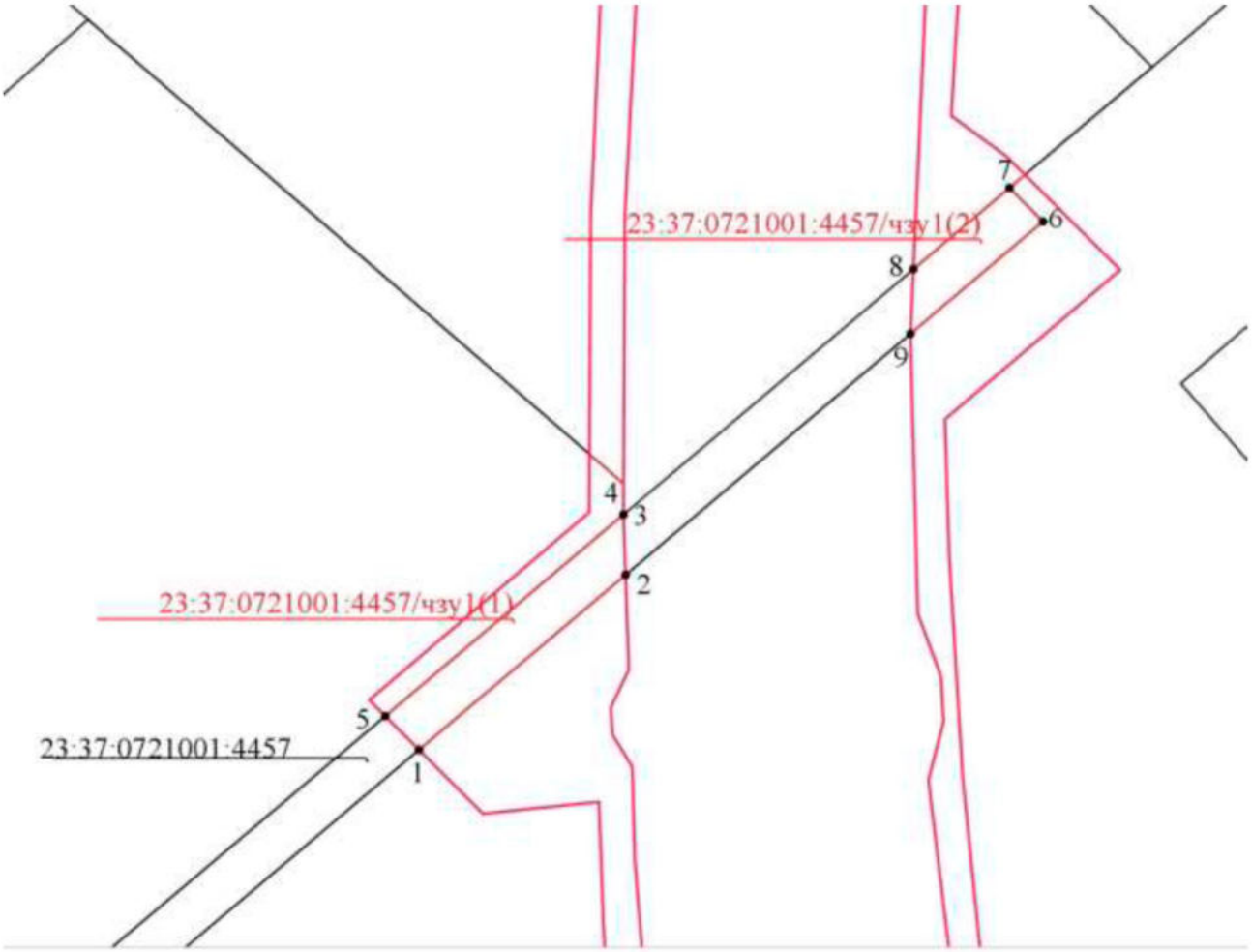

Масштаб 1:1000

Обозначение характерных точек границ	Координаты, м	
	X	Y
1	470555.29	1246907.71
2	470580.85	1246937.88
3	470589.66	1246937.58
4	470589.67	1246937.58
5	470560.20	1246902.79
6	470637.41	1246993.96
7	470625.53	1246979.93
8	470616.11	1246979.51
9	470632.49	1246998.84

в отношении части (244 кв. м) земельного участка с кадастровым номером 23:37:0721001:106 общей площадью 33 998 кв. м, расположенного относительно ориентира: Краснодарский край, Анапский район, ЗАО «Джемете», центральная часть полевых земель, отделение №3, секция 17, контур 653, 654, вдоль трассы Порт-Кавказ – Новороссийск;

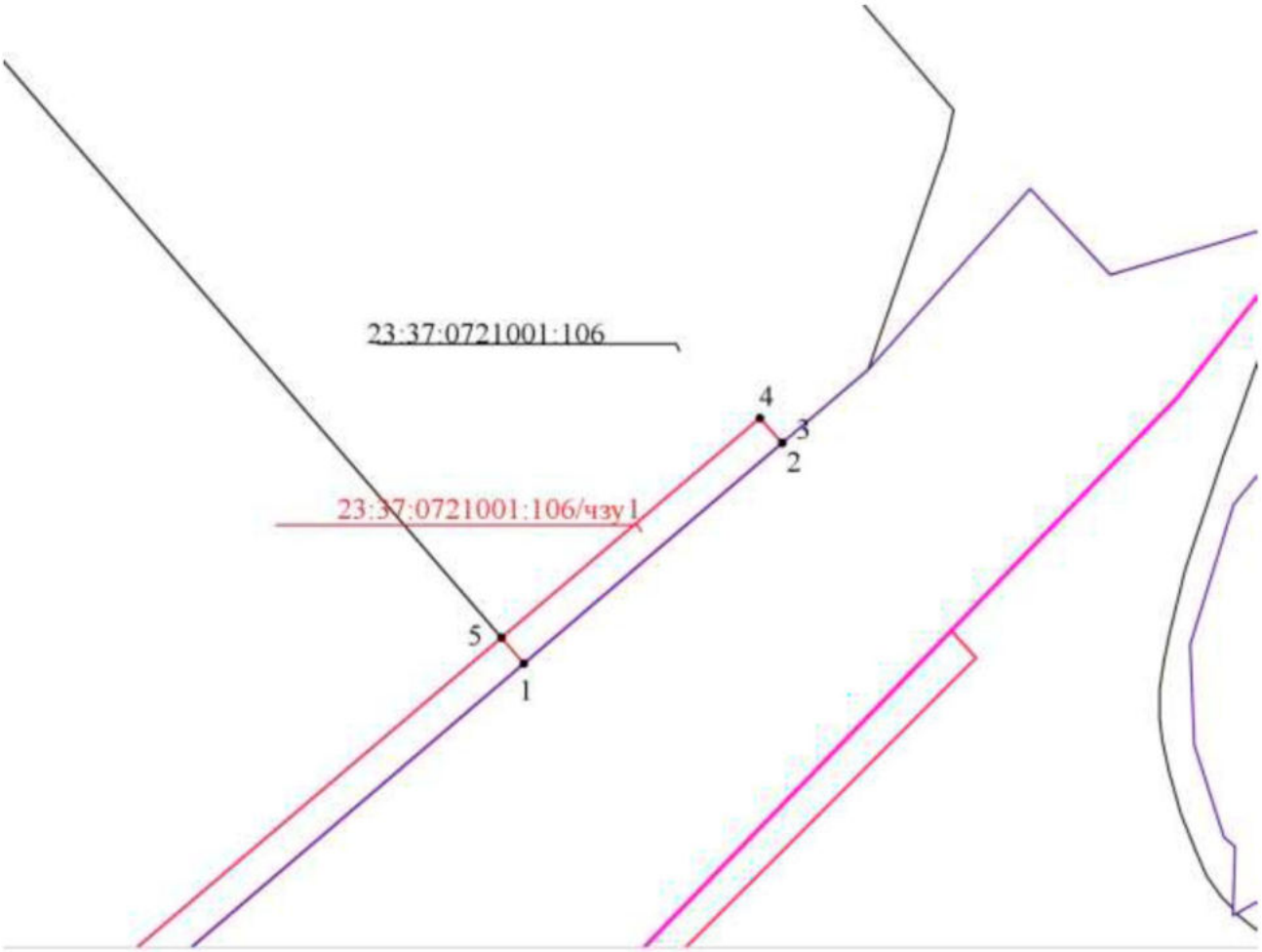

Масштаб 1:7000

Обозначение характерных точек границ	Координаты, м	
	X	Y
1	470319.83	1247401.14
2	470351.91	1247438.71
3	470351.99	1247438.80
4	470355.62	1247435.54
5	470323.60	1247397.88

в отношении части (509 кв. м) земельного участка с кадастровым номером 23:37:0721001:107 общей площадью 34 000 кв. м, расположенного относительно ориентира: Краснодарский край, Анапский район, ЗАО «Джемете», центральная часть полевых земель, отделение №3, секция 17, контур 653, 654, вдоль трассы Порт-Кавказ – Новороссийск;

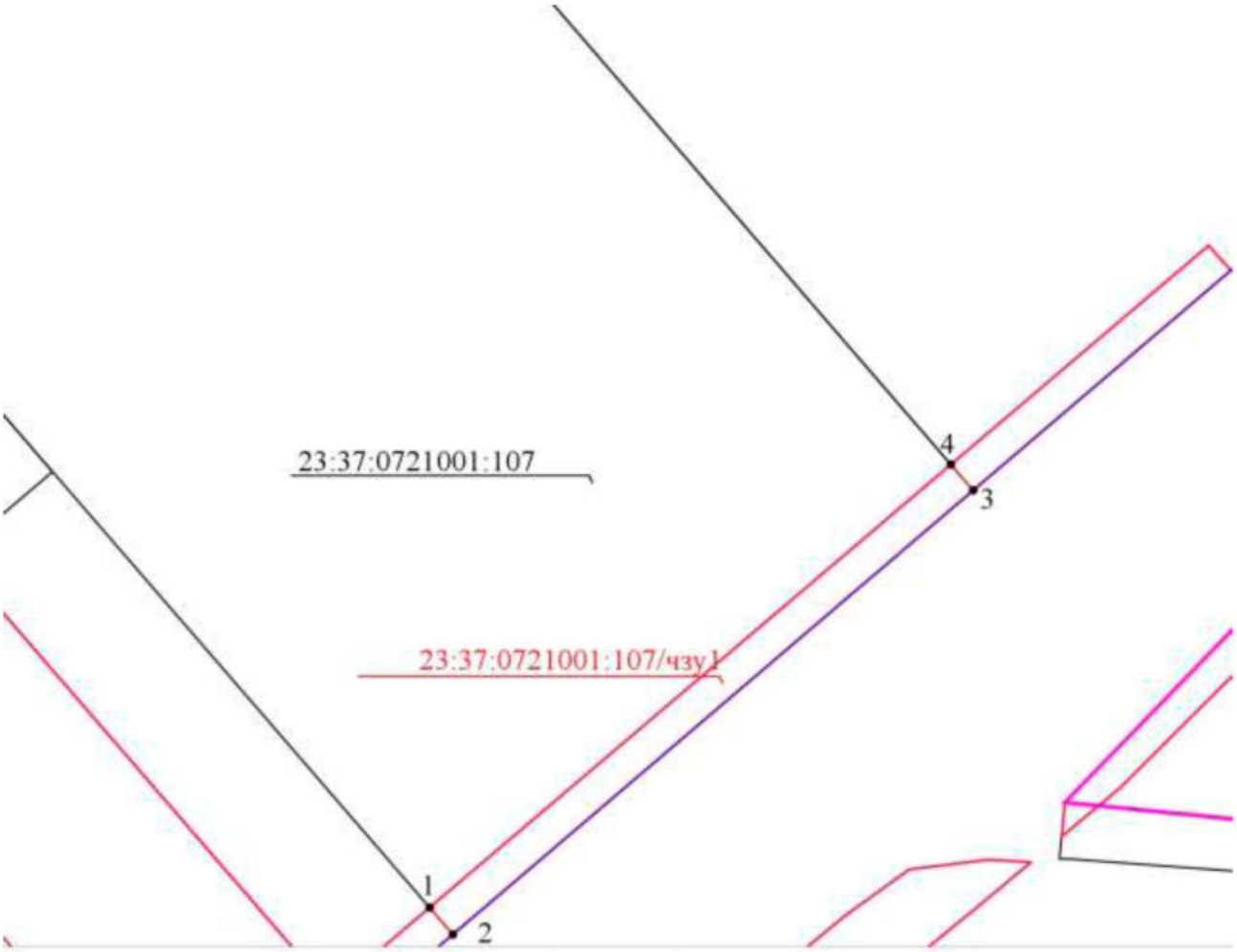

Масштаб 1:1000

Обозначение характерных точек границ	Координаты, м	
	X	Y
1	470258.83	1247321.69
2	470254.90	1247325.09
3	470319.83	1247401.14
4	470323.60	1247397.88

в отношении части (8 777 кв. м) земельного участка с кадастровым номером 23:37:0721001:4806 общей площадью 10 748 кв. м, расположенного относительно ориентира: Краснодарский край, Анапский район, с/о Приморский, ЗАО «Джемете»;

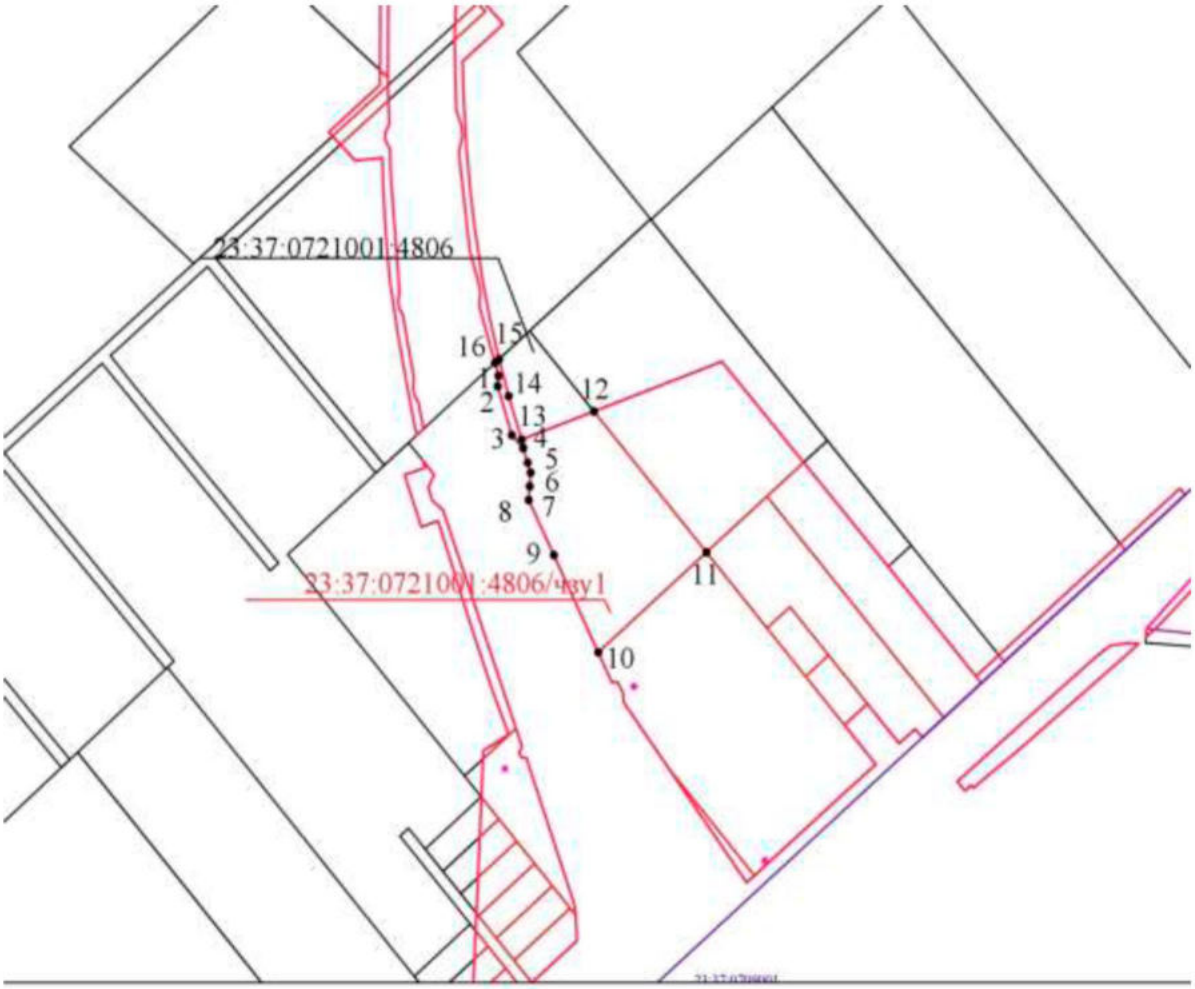

Масштаб 1:4100

Обозначение характерных точек границ	Координаты, м	
	X	Y
1	470421.00	1247007.07
2	470415.00	1247006.61
3	470386.62	1247015.45
4	470379.04	1247022.65
5	470370.61	1247025.40
6	470364.78	1247027.30
7	470356.90	1247026.69
8	470348.91	1247026.08
9	470316.93	1247041.89
10	470260.46	1247069.80
11	470318.54	1247137.83
12	470400.36	1247067.07
13	470384.01	1247021.67
14	470409.19	1247013.48
15	470430.76	1247007.46

Обозначение характерных точек границ	Координаты, м	
	X	Y
16	470428.58	1247004.90

в отношении части (263 кв. м) земельного участка с кадастровым номером 23:37:0721001:4982 общей площадью 2 610 кв. м, расположенного относительно ориентира: Краснодарский край, Анапский район, с/о Приморский, ЗАО «Джемете»;

Масштаб 1:1500

Обозначение характерных точек границ	Координаты, м	
	X	Y
1	470130.81	1247168.00
2	470151.50	1247150.09
3	470193.19	1247114.03
4	470129.80	1247160.82
5	470126.68	1247163.13
6	470129.32	1247166.24

в отношении части (6 284 кв. м) земельного участка с кадастровым номером 23:37:0721001:4788 общей площадью 6 284 кв. м, расположенного относительно ориентира: Краснодарский край, Анапский район, вдоль трассы Порт-Кавказ – Новороссийск», напротив автозаправки «Юкос» в хут. Воскресенский, в границах ЗАО «Джемете»;

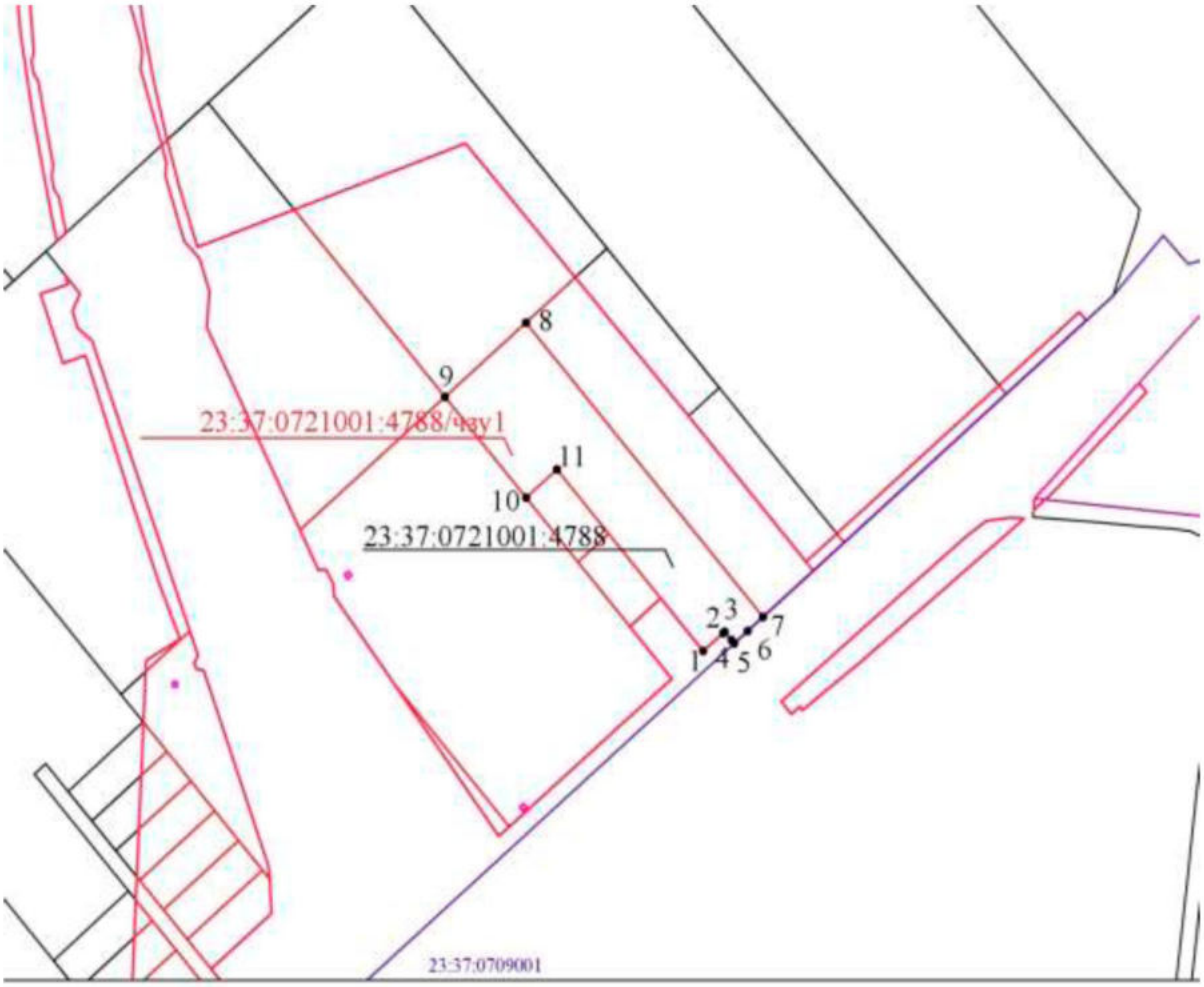

Масштаб 1:3100

Обозначение характерных точек границ	Координаты, м	
	X	Y
1	470207.56	1247258.95
2	470215.40	1247268.42
3	470215.95	1247269.08
4	470212.33	1247272.26
5	470210.88	1247273.53
6	470216.30	1247279.88
7	470222.43	1247287.06
8	470351.01	1247175.84
9	470318.54	1247137.83
10	470274.52	1247175.92
11	470286.88	1247190.35

в отношении земельного участка с кадастровым номером 23:37:0721001:1037 общей площадью 709 кв. м, расположенного относительно ориентира: Краснодарский край, Анапский район, вдоль трассы Порт-Кавказ – Новороссийск», напротив автозаправки «Юкос» в хут. Воскресенский, в границах ЗАО «Джемете»;

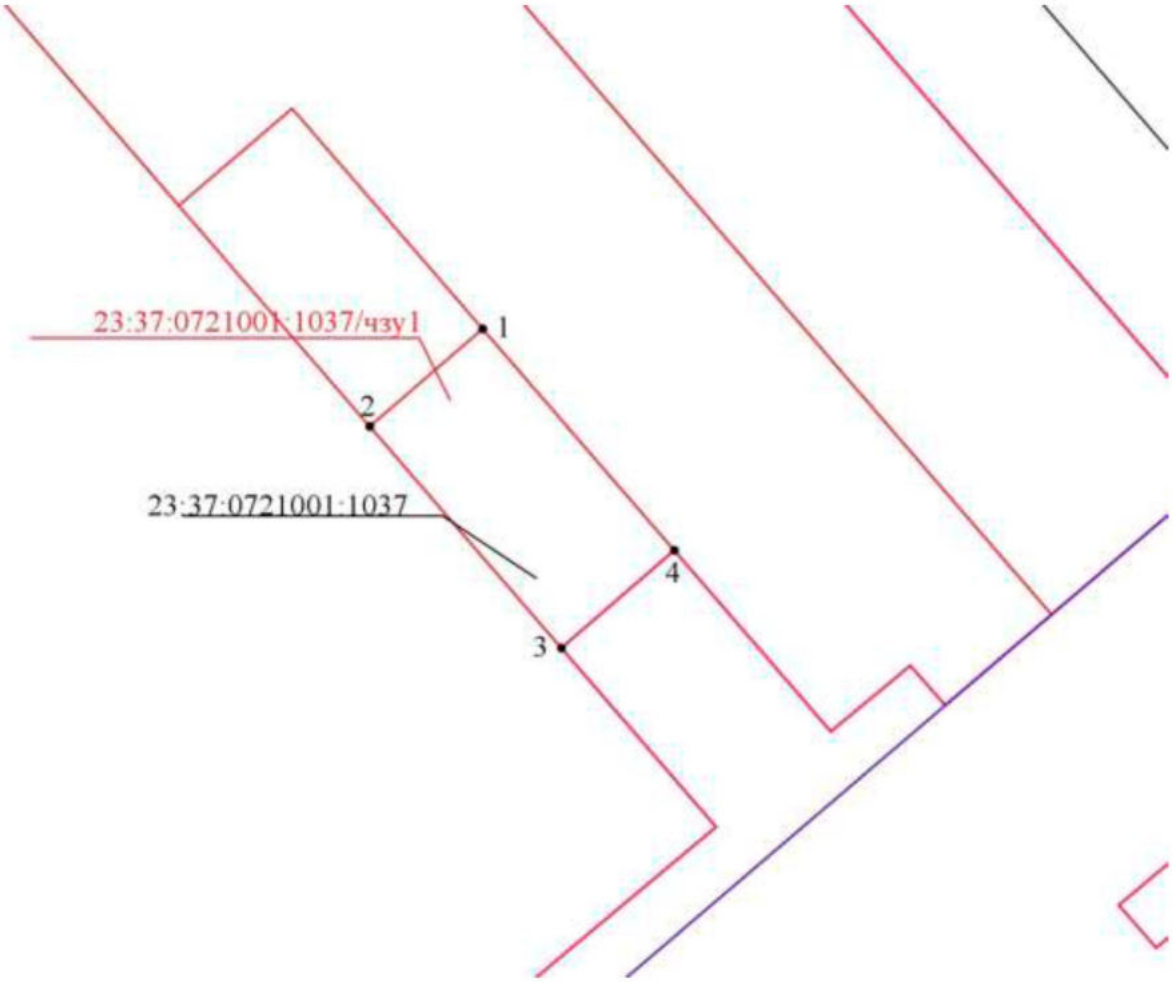

Обозначение характерных точек границ	Координаты, м	
	X	Y
1	470258.83	1247321.69
2	470254.90	1247325.09
3	470319.83	1247401.14
4	470323.60	1247397.88

в отношении части (15 917 кв. м) земельного участка с кадастровым номером 23:37:0721001:5001 общей площадью 15 919 кв. м, расположенного относительно ориентира: Краснодарский край, Анапский район, с/о Приморский, ЗАО «Джемете»;

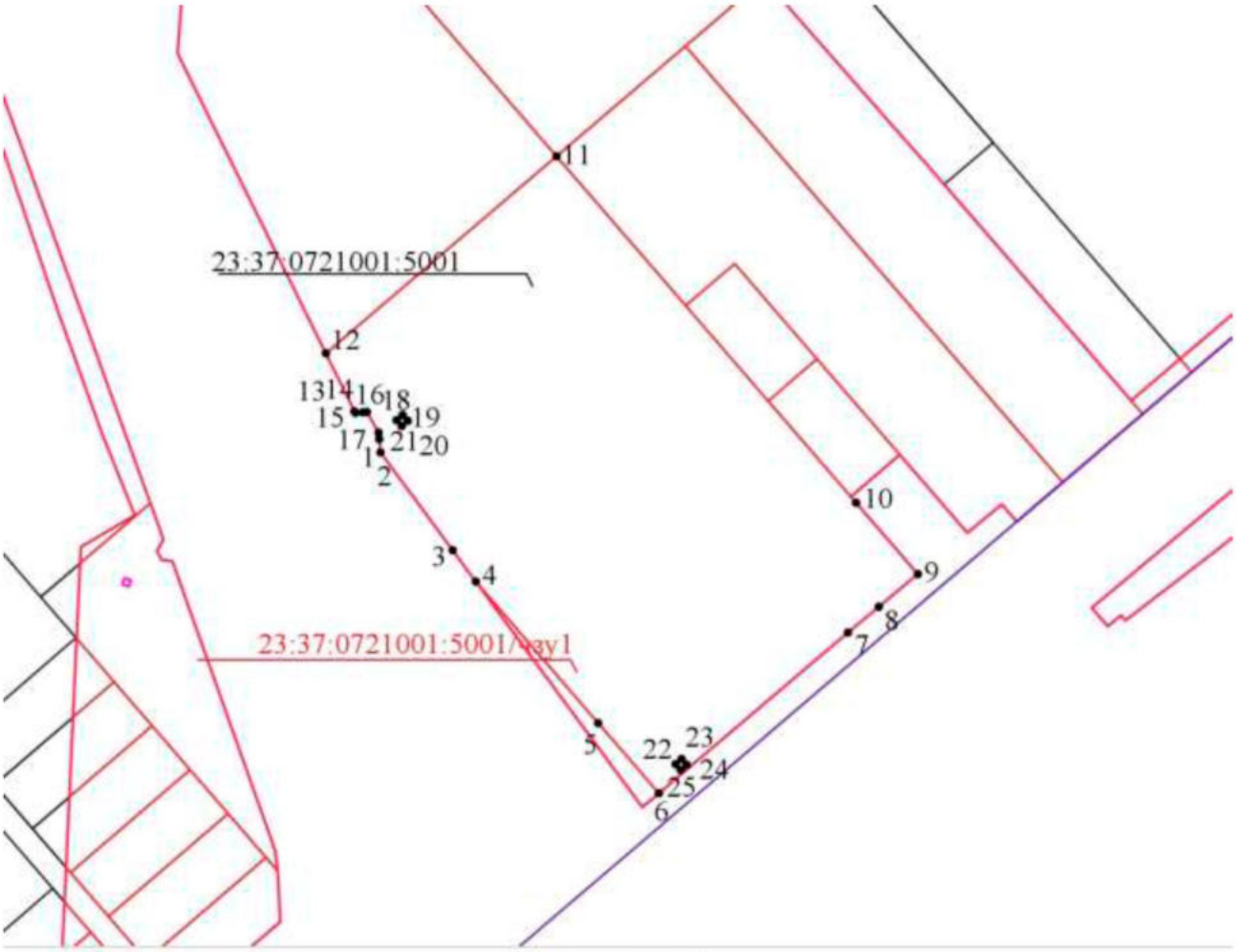

Масштаб 1:2000

Обозначение характерных точек границ	Координаты, м	
	X	Y
1	470235.16	1247085.53
2	470231.26	1247085.92
3	470202.45	1247107.19
4	470193.19	1247114.03
5	470151.50	1247150.09
6	470130.81	1247168.00
7	470178.16	1247223.74
8	470185.77	1247232.84
9	470195.39	1247244.34
10	470216.43	1247226.14
11	470318.54	1247137.83
12	470260.46	1247069.80
13	470243.37	1247078.24
14	470242.92	1247078.47
15	470243.08	1247080.71

Обозначение характерных точек границ	Координаты, м	
	X	Y
16	470243.17	1247081.90
17	470237.13	1247085.34
18	470240.77	1247090.67
19	470242.29	1247092.44
20	470240.58	1247093.97
21	470239.02	1247092.17
22	470139.39	1247172.92
23	470140.91	1247174.69
24	470139.19	1247176.22
25	470137.64	1247174.42

в отношении части (5 978кв. м) земельного участка с кадастровым номером 23:37:0110001:229 общей площадью 402 389 кв. м, входящего в состав единого землепользования 23:37:0000000:2, расположенного относительно ориентира: Краснодарский край, Анапский район;

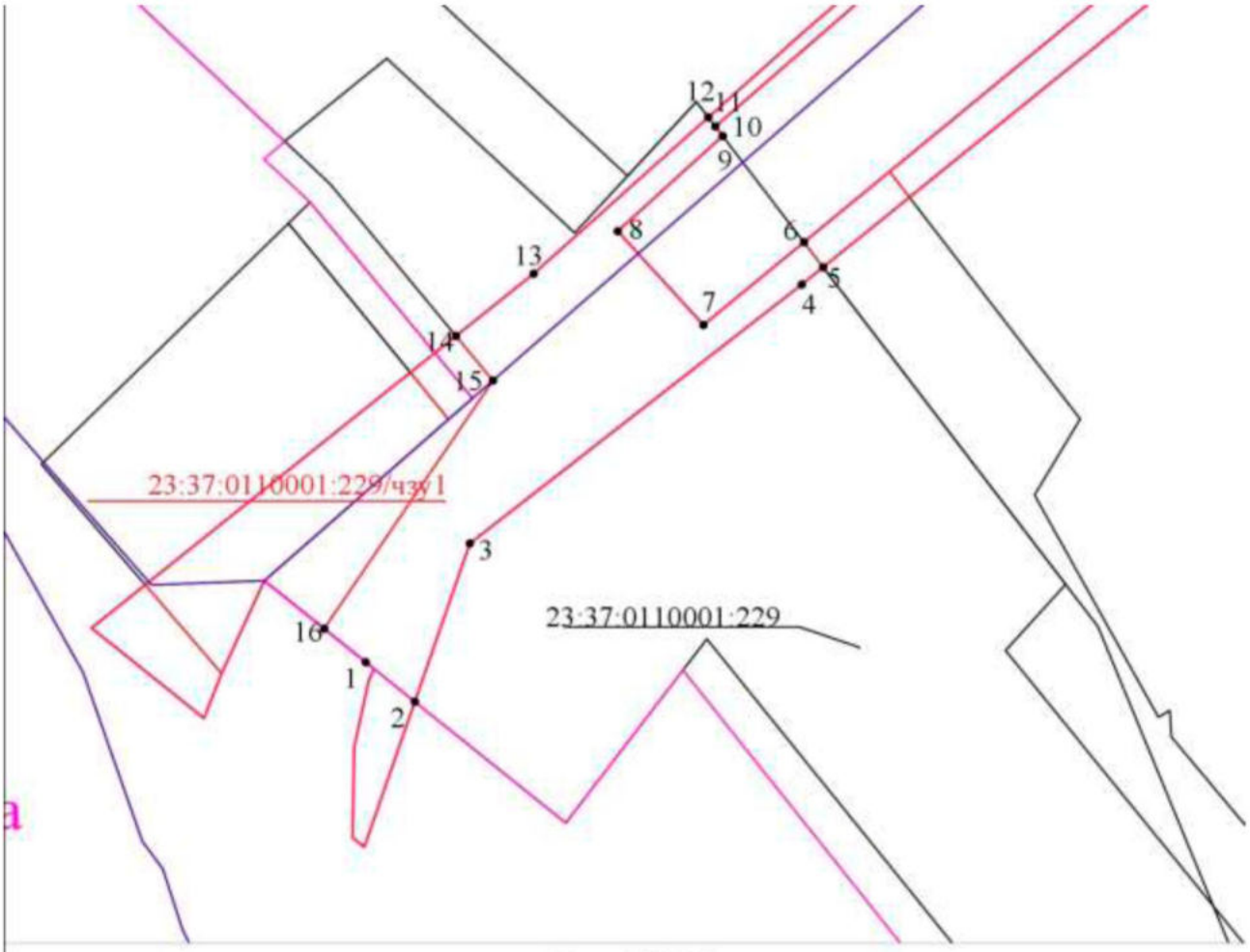

Масштаб 1:2000

Обозначение характерных точек границ	Координаты, м	
	X	Y
1	469690.91	1246731.48
2	469679.24	1246746.00
3	469726.03	1246762.28
4	469802.63	1246860.42
5	469807.74	1246866.72
6	469815.14	1246861.06
7	469790.67	1246831.32
8	469818.42	1246805.99
9	469846.57	1246837.03
10	469849.39	1246834.87
11	469852.10	1246832.81
12	469852.09	1246832.80
13	469805.83	1246781.14
14	469787.42	1246758.17
15	469774.22	1246769.09

Обозначение характерных точек границ	Координаты, м	
	X	Y
19	469700.81	1246719.18

в отношении части (553 кв. м) земельного участка с кадастровым номером 23:37:0721001:4851 общей площадью 1 036 кв. м, расположенного относительно ориентира: Краснодарский край, Анапский район, с/о Приморский, ЗАО «Джемете»;

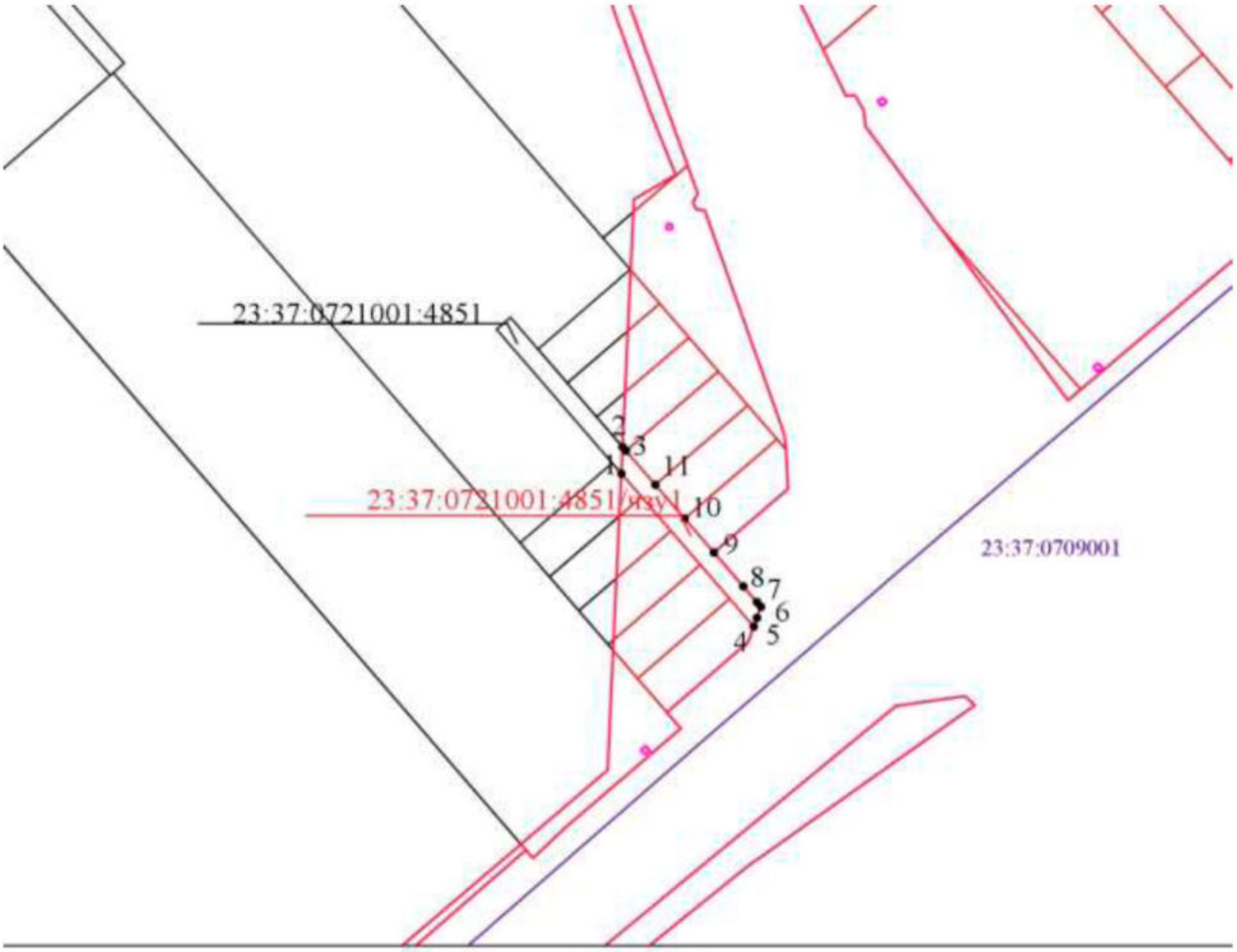

Масштаб 1:2600

Обозначение характерных точек границ	Координаты, м	
	X	Y
1	470107.43	1246994.52
2	470108.91	1246993.24
3	470098.76	1246992.77
4	470040.35	1247043.28
5	470043.65	1247044.49
6	470047.87	1247046.04
7	470049.71	1247044.45
8	470055.69	1247039.27
9	470068.62	1247028.09
10	470081.55	1247016.91
11	470094.48	1247005.72

в отношении земельного участка с кадастровым номером 23:37:0721001:4804 общей площадью 788 кв. м, расположенного относительно ориентира: Краснодарский край, Анапский район, с/о Приморский, ЗАО «Джемете»;

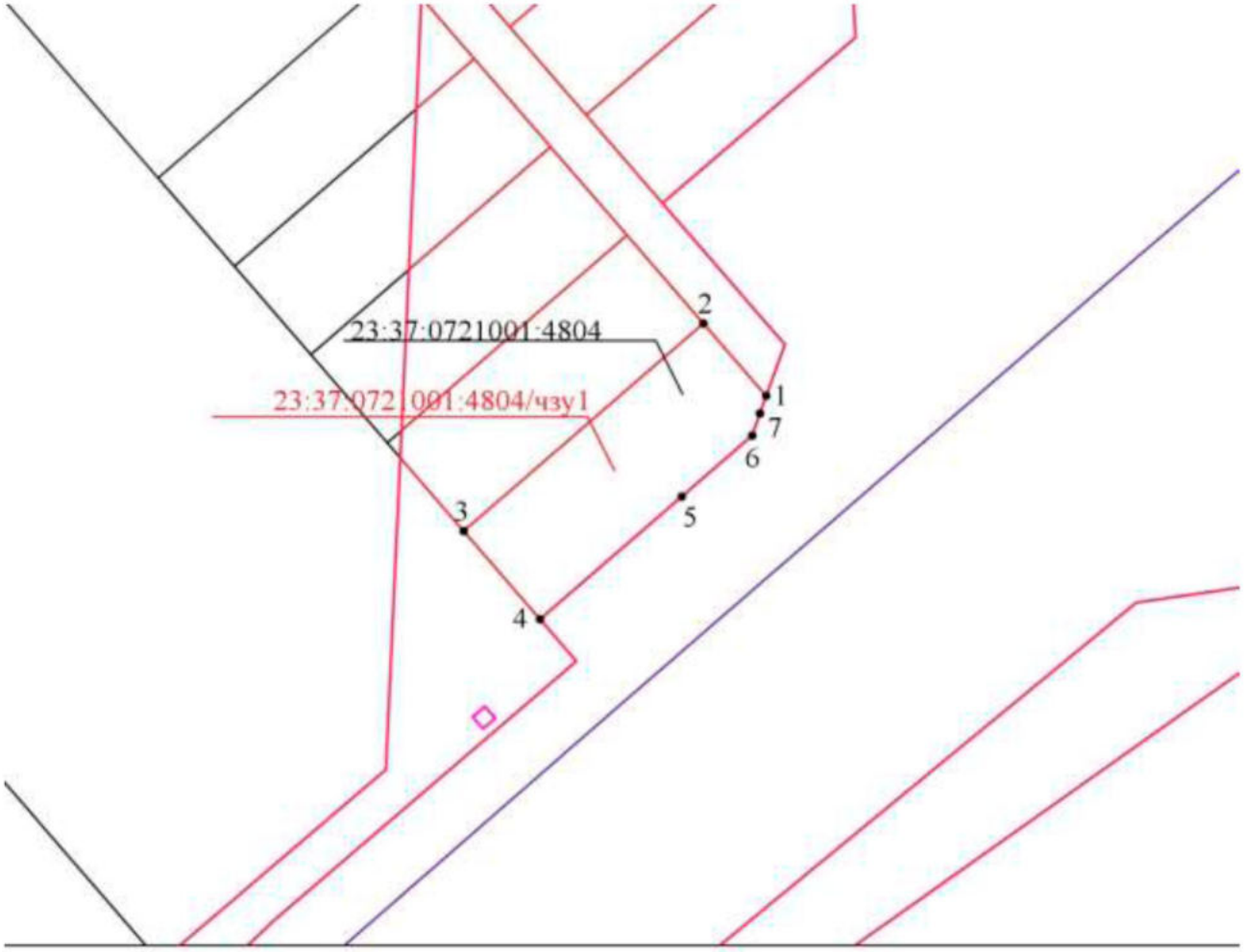

Масштаб 1:1000

Обозначение характерных точек границ	Координаты, м	
	X	Y
1	470040.35	1247043.28
2	470050.98	1247034.09
3	470020.52	1246998.95
4	470007.58	1247010.15
5	470025.57	1247030.91
6	470034.53	1247041.24
7	470037.77	1247042.38

в отношении части (1 282 кв. м) земельного участка с кадастровым номером 23:37:0721001:4777 общей площадью 12 625 кв. м, расположенного относительно ориентира: Краснодарский край, Анапский район, ЗАО «Джемете»;

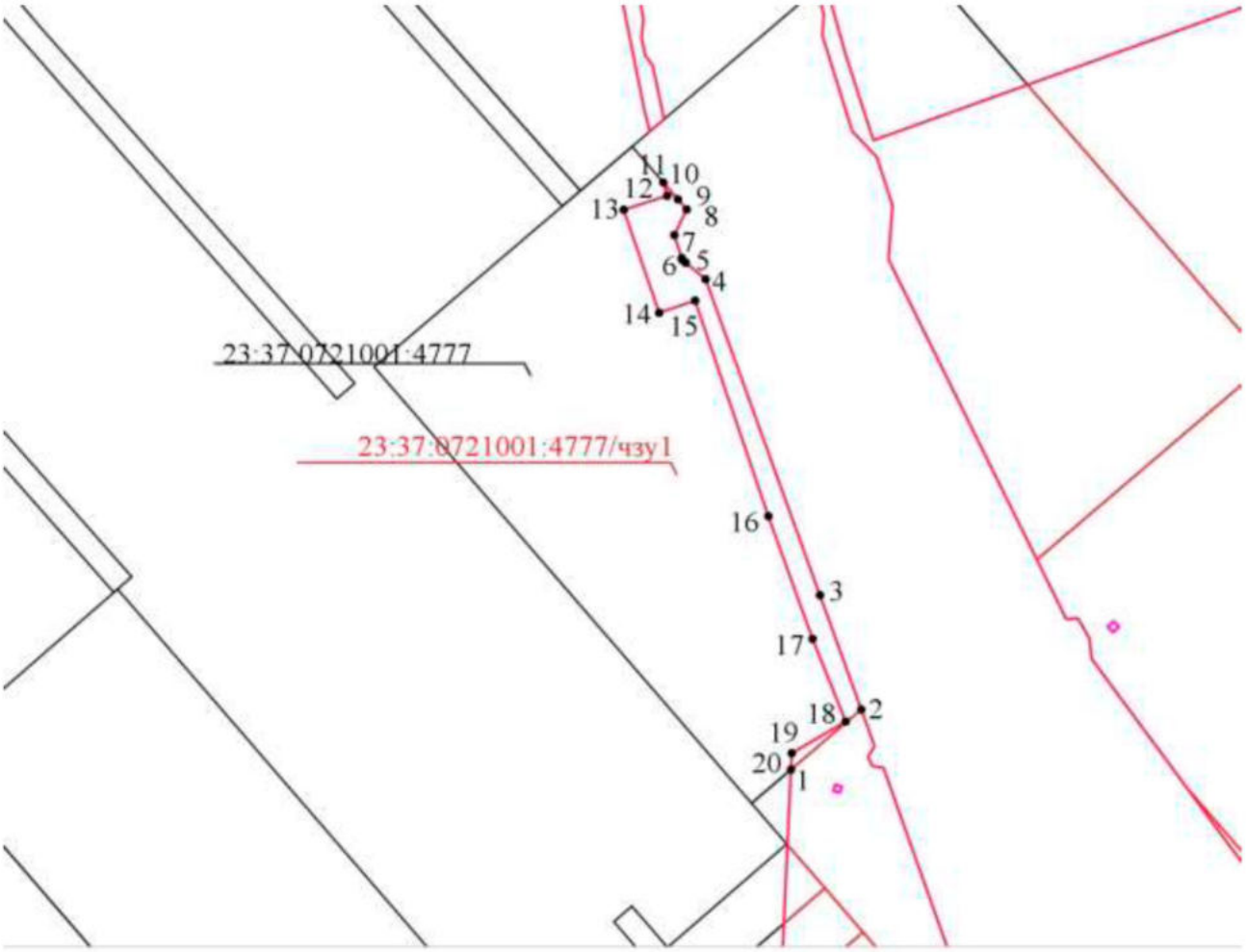

Масштаб 1:2000

Обозначение характерных точек границ	Координаты, м	
	X	Y
1	470198.59	1246997.36
2	470216.29	1247018.07
3	470249.95	1247005.90
4	470343.08	1246972.21
5	470347.93	1246966.36
6	470348.76	1246965.36
7	470349.31	1246965.18
8	470356.09	1246962.98
9	470363.62	1246966.64
10	470366.62	1246964.04
11	470371.58	1246959.76
12	470367.66	1246960.87
13	470363.54	1246948.07
14	470333.21	1246958.53
15	470336.78	1246969.11

Обозначение характерных точек границ	Координаты, м	
	X	Y
16	470273.25	1246990.70
17	470237.09	1247003.72
18	470212.75	1247013.49
19	470203.40	1246997.59
20	470198.60	1246997.36

в отношении части (988 кв. м) земельного участка с кадастровым номером 23:37:0721001:4825 общей площадью 24 804 кв. м, расположенного относительно ориентира: Краснодарский край, Анапский район, с/о Приморский, ЗАО «Джемете»;

Масштаб 1:6500

Обозначение характерных точек границ	Координаты, м	
	X	Y
1	469951.96	1246959.10
2	469962.91	1246970.65
3	469963.55	1246971.32
4	469972.48	1246981.73
5	470001.43	1247015.48
6	470007.58	1247010.15
7	470007.59	1247010.16
8	470021.06	1246998.49
9	470031.27	1246989.66
10	469985.53	1246987.56
11	469957.28	1246954.50
12	469993.27	1247000.29
13	469994.79	1247002.06
14	469993.08	1247003.59
15	469991.53	1247001.79

в отношении части (2 219 кв. м) земельного участка с кадастровым номером 23:37:0721001:4982 общей площадью 2 610 кв. м, расположенного относительно ориентира: Краснодарский край, Анапский район, с/о Приморский, ЗАО «Джемете»;

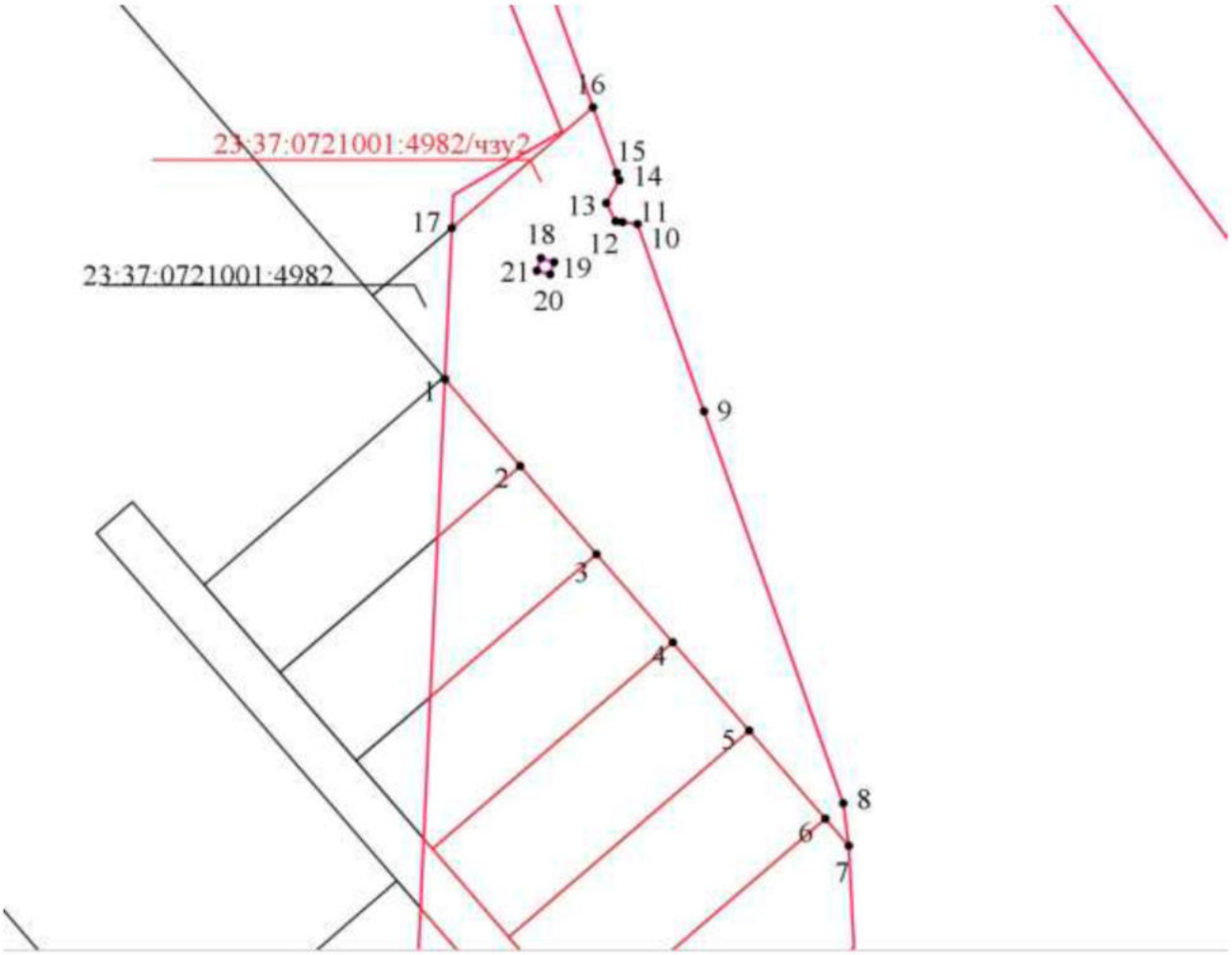

Масштаб 1:1000

Обозначение характерных точек границ	Координаты, м	
	X	Y
1	470176.41	1246996.34
2	470163.63	1247007.39
3	470150.68	1247018.59
4	470137.74	1247029.79
5	470124.79	1247040.99
6	470111.86	1247052.17
7	470107.88	1247055.62
8	470114.12	1247054.81
9	470171.67	1247034.36
10	470199.15	1247024.6
11	470199.44	1247022.42
12	470199.57	1247021.4
13	470202.24	1247020.03
14	470205.58	1247021.95
15	470206.68	1247021.55

Обозначение характерных точек границ	Координаты, м	
	X	Y
16	470216.29	1247018.07
17	470198.59	1246997.36
18	470194.14	1247010.43
19	470193.55	1247012.36
20	470191.77	1247011.77
21	470192.30	1247009.84

в отношении земельного участка с кадастровым номером 23:37:0721001:4992 общей площадью 740 кв. м, расположенного относительно ориентира: Краснодарский край, Анапский район, с/о Приморский, ЗАО «Джемете»;

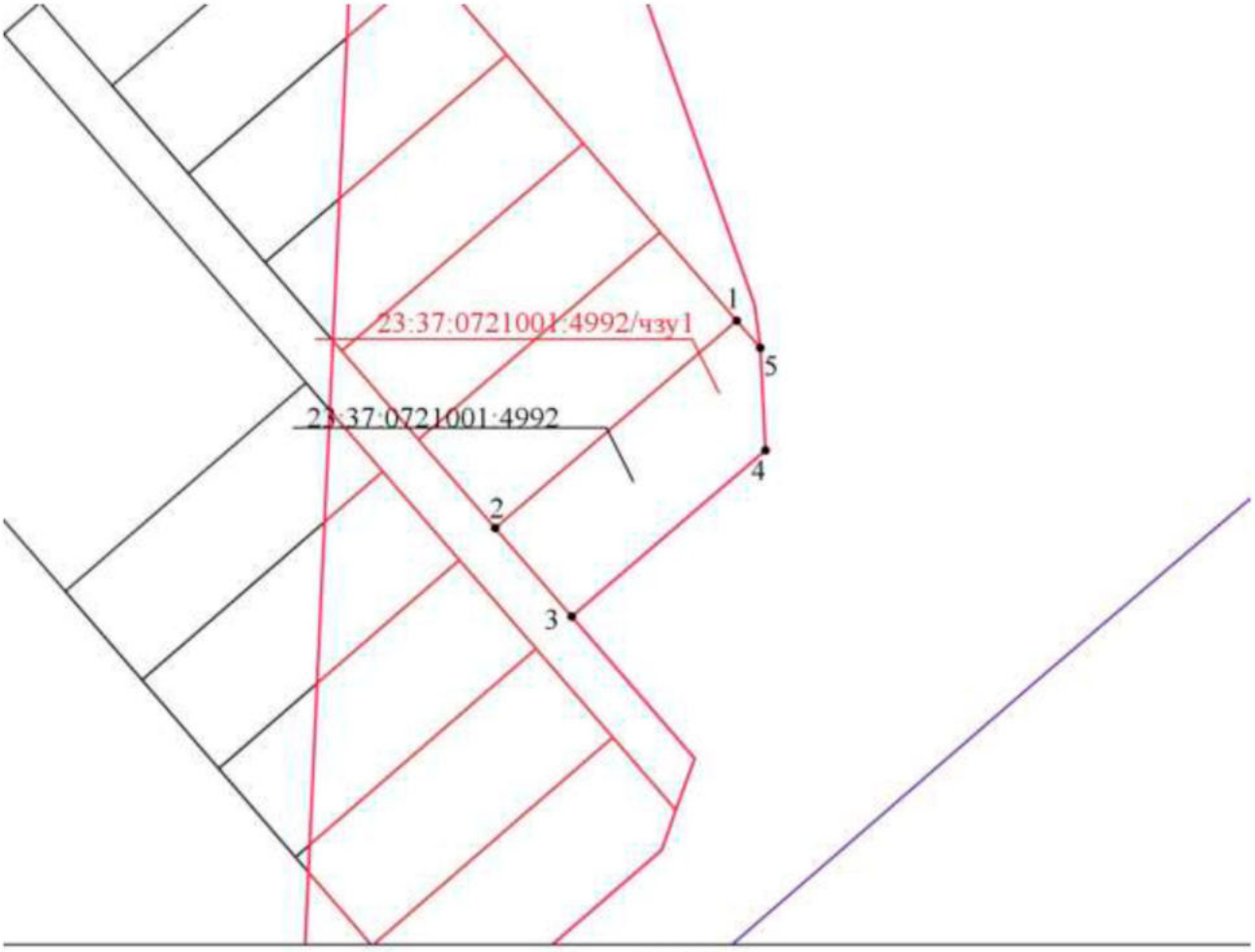

Масштаб 1:1000

Обозначение характерных точек границ	Координаты, м	
	X	Y
1	470111.86	1247052.17
2	470081.55	1247016.91
3	470068.62	1247028.09
4	470092.91	1247056.38
5	470107.88	1247055.62

в отношении части (311 кв. м) земельного участка с кадастровым номером 23:37:0110001:1015 общей площадью 6 476 кв. м, расположенного относительно ориентира: Краснодарский край, Анапский район;

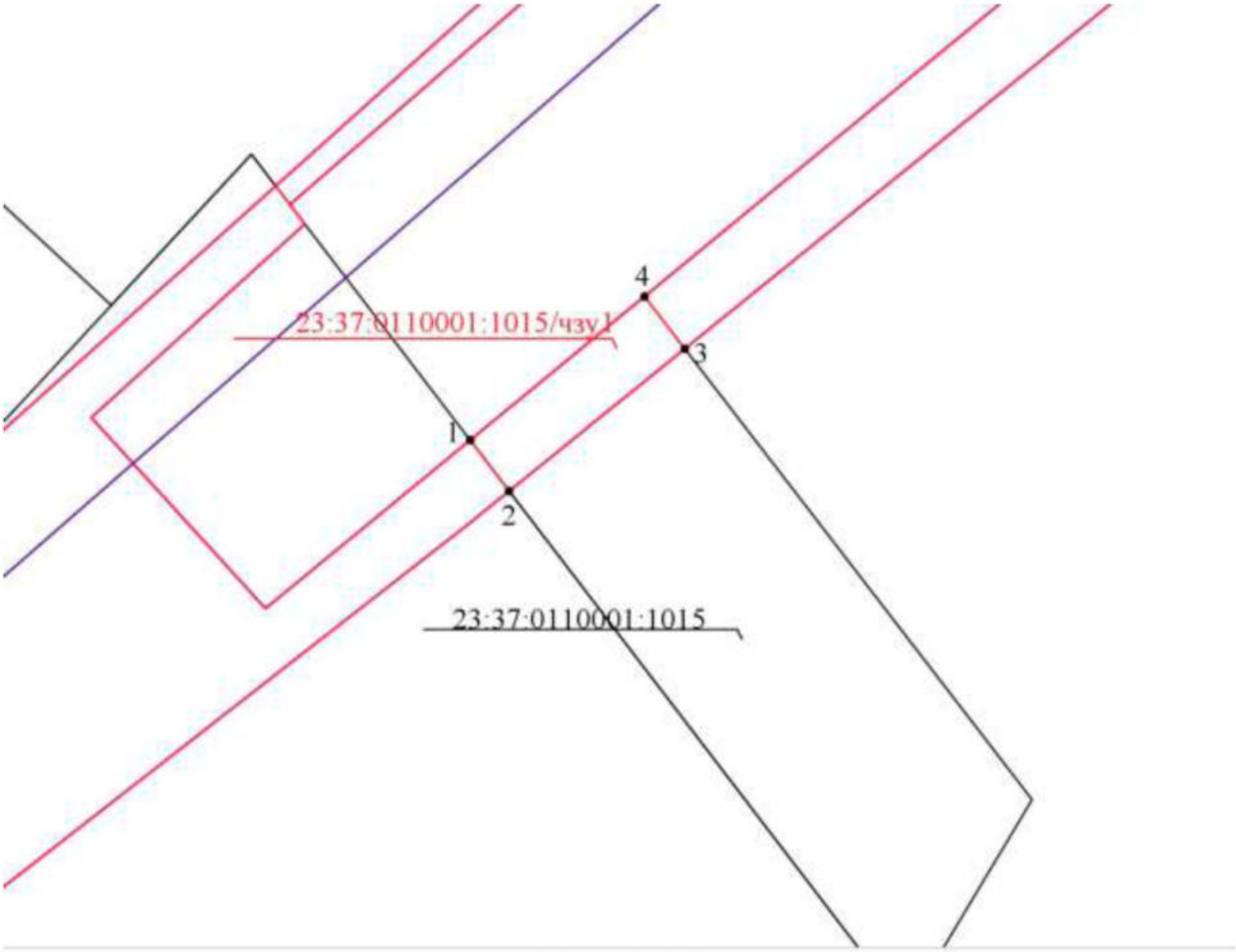

Масштаб 1:1000

Обозначение характерных точек границ	Координаты, м	
	X	Y
1	469815.15	1246861.07
2	469807.75	1246866.74
3	469828.43	1246892.26
4	469836.03	1246886.41

в отношении части (792 кв. м) земельного участка с кадастровым номером 23:37:0721001:3283 общей площадью 796 кв. м, расположенного относительно ориентира: Краснодарский край, Анапский район, с/о Приморский,
ЗАО «Джемете»;

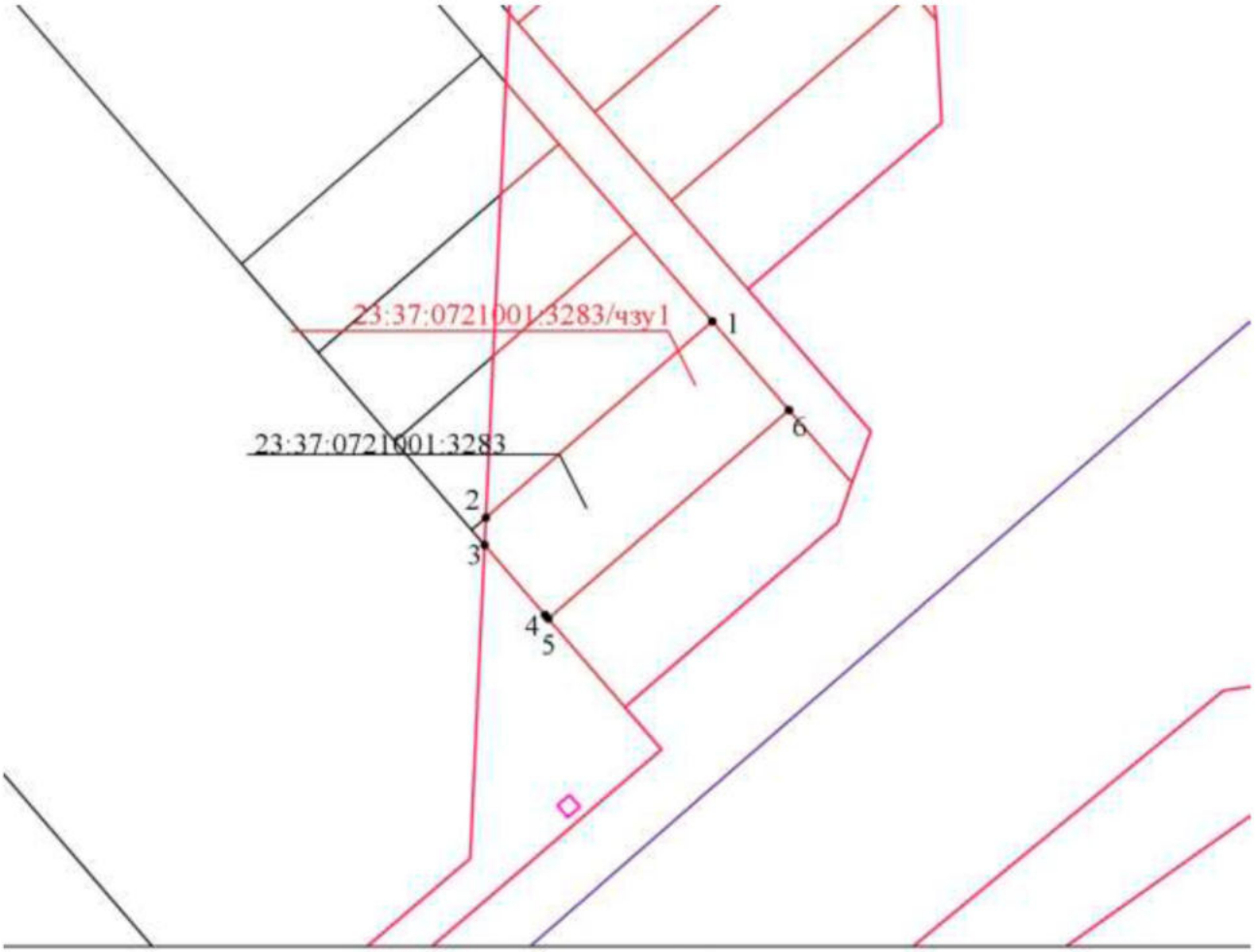

Масштаб 1:1000

Обозначение характерных точек границ	Координаты, м	
	X	Y
1	470063.93	1247022.9
2	470035.28	1246989.85
3	470031.28	1246989.66
4	470021.06	1246998.49
5	470020.52	1246998.95
6	470050.98	1247034.09

в отношении части (610 кв. м) земельного участка с кадастровым номером 23:37:0721001:3282 общей площадью 796 кв. м, расположенного относительно ориентира: Краснодарский край, Анапский район, с/о Приморский,
ЗАО «Джемете»;

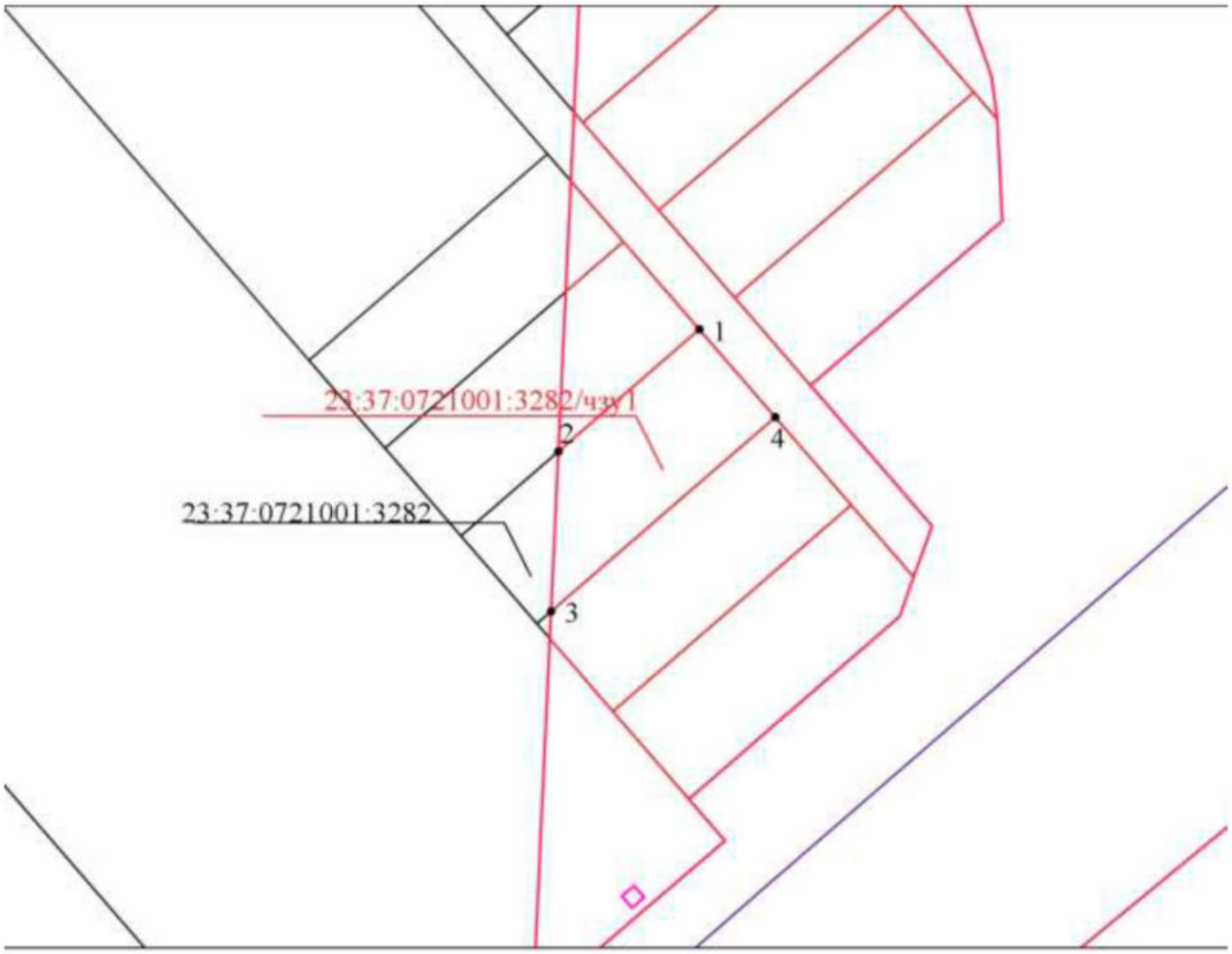

Масштаб 1:1000

Обозначение характерных точек границ	Координаты, м	
	X	Y
1	470076.88	1247011.70
2	470058.87	1246990.93
3	470035.28	1246989.85
4	470063.93	1247022.90

в отношении части (331 кв. м) земельного участка с кадастровым номером 23:37:0721001:3281 общей площадью 795 кв. м, расположенного относительно ориентира: Краснодарский край, Анапский район, с/о Приморский,
ЗАО «Джемете»;

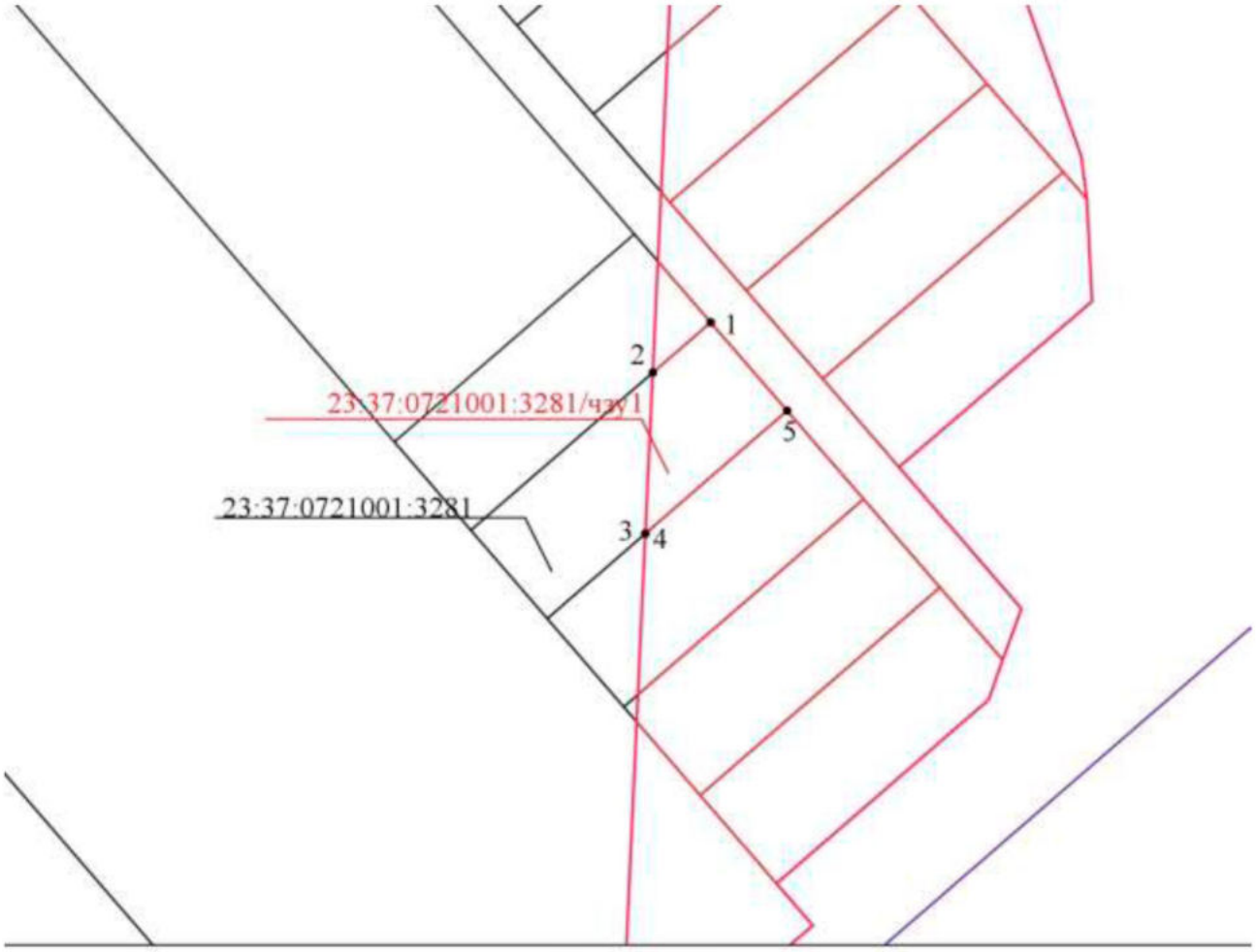

Масштаб 1:1000

Обозначение характерных точек границ	Координаты, м	
	X	Y
1	470089.81	1247000.5
2	470082.46	1246992.02
3	470058.88	1246990.93
4	470058.87	1246990.93
5	470076.88	1247011.7

в отношении части (66 кв. м) земельного участка с кадастровым номером 23:37:0721001:3280 общей площадью 796 кв. м, расположенного относительно ориентира: Краснодарский край, Анапский район, с/о Приморский, ЗАО «Джемете»;

Масштаб 1:1000

Обозначение характерных точек границ	Координаты, м	
	X	Y
1	470089.81	1247000.50
2	470098.75	1246992.77
3	470082.47	1246992.02
4	470082.46	1246992.02

в отношении части (135 кв. м) земельного участка с кадастровым номером 23:37:0721001:3276 общей площадью 796 кв. м, расположенного относительно ориентира: Краснодарский край, Анапский район, с/о Приморский,
ЗАО «Джемете»;

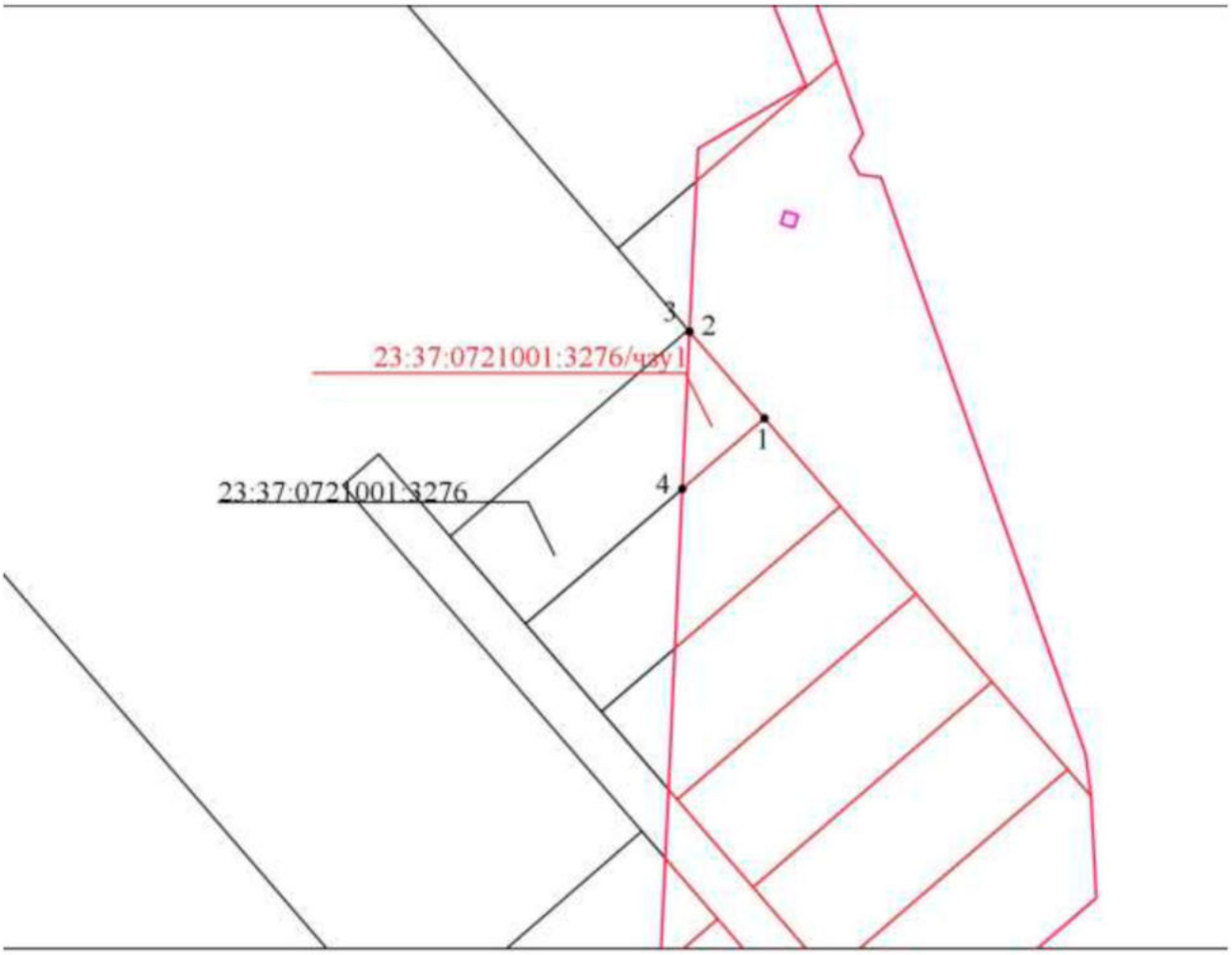

Масштаб 1:1000

Обозначение характерных точек границ	Координаты, м	
	X	Y
1	470163.63	1247007.39
2	470176.41	1246996.34
3	470176.4	1246996.34
4	470153.22	1246995.28

в отношении части (412 кв. м) земельного участка с кадастровым номером 23:37:0721001:3275 общей площадью 796 кв. м, расположенного относительно ориентира: Краснодарский край, Анапский район, с/о Приморский,
ЗАО «Джемете»;

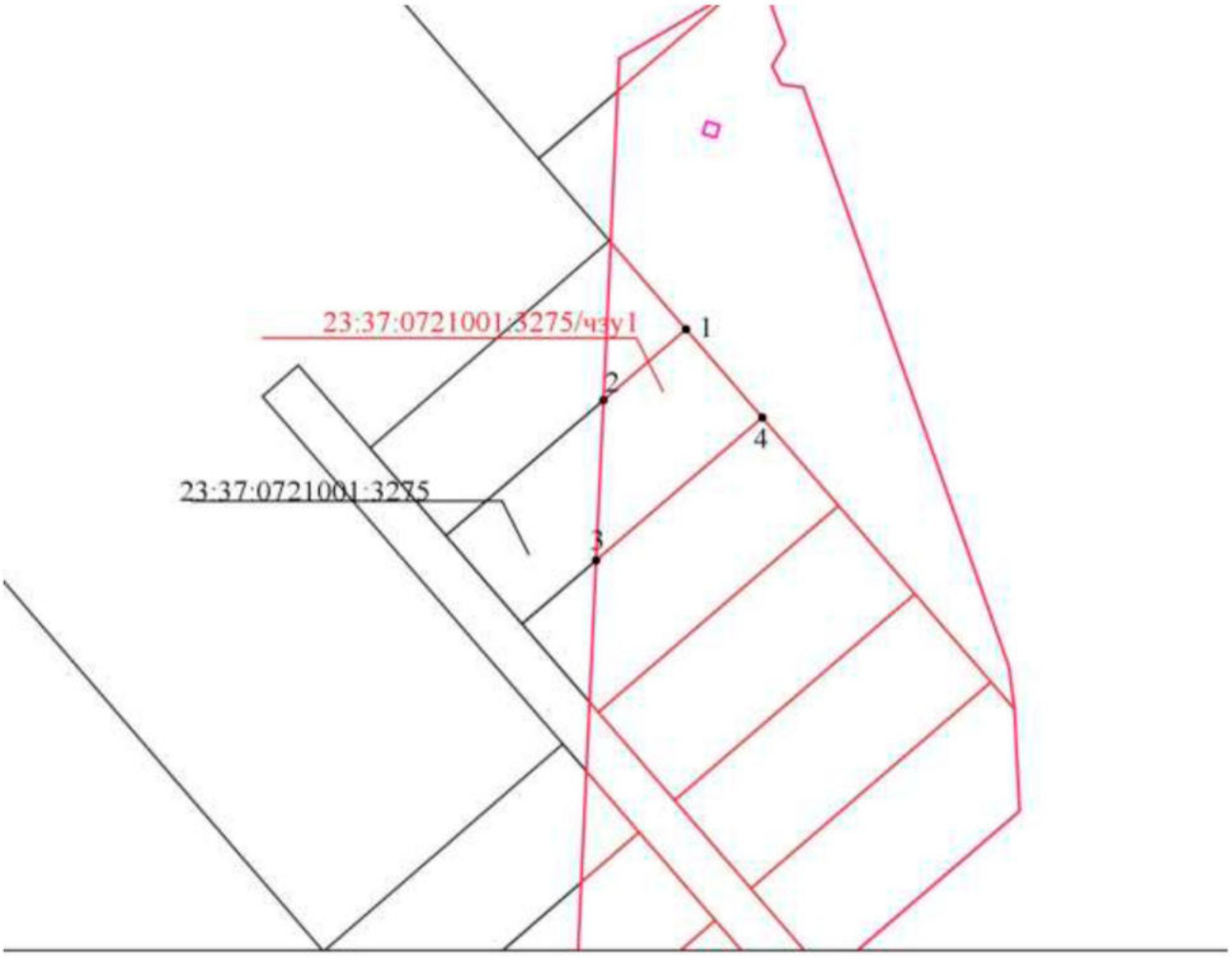

Масштаб 1:1000

Обозначение характерных точек границ	Координаты, м	
	X	Y
1	470163.63	1247007.39
2	470153.22	1246995.28
3	470129.72	1246994.19
4	470150.68	1247018.59

в отношении части (687 кв. м) земельного участка с кадастровым номером 23:37:0721001:3274 общей площадью 796 кв. м, расположенного относительно ориентира: Краснодарский край, Анапский район, с/о Приморский,
ЗАО «Джемете»;

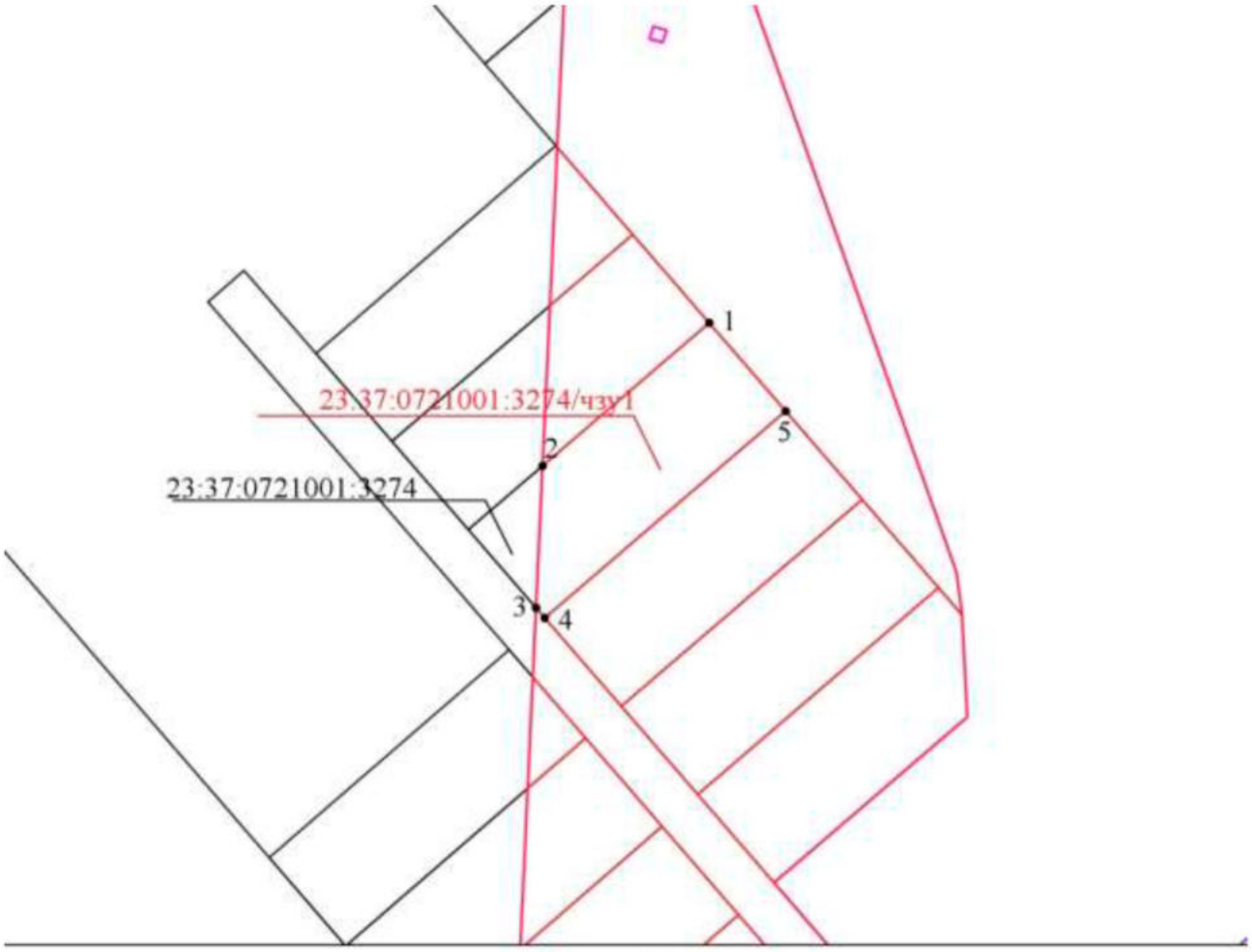

Масштаб 1:1000

Обозначение характерных точек границ	Координаты, м	
	X	Y
1	470150.68	1247018.59
2	470129.72	1246994.19
3	470108.91	1246993.24
5	470107.43	1246994.52
6	470137.74	1247029.79

в отношении земельного участка с кадастровым номером 23:37:0721001:3273 общей площадью 796 кв. м, расположенного относительно ориентира: Краснодарский край, Анапский район, с/о Приморский, ЗАО «Джемете»;

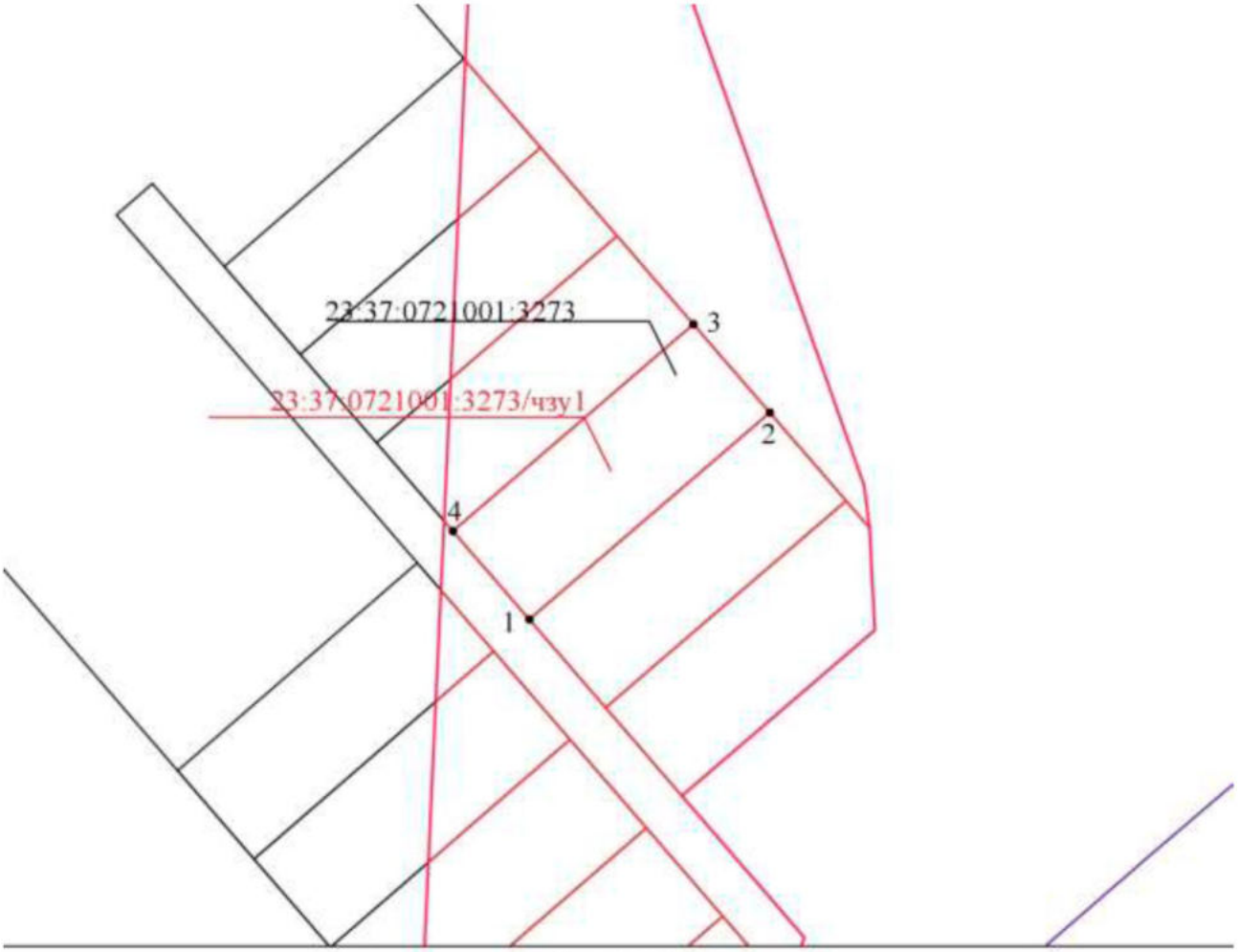

Масштаб 1:1000

Обозначение характерных точек границ	Координаты, м	
	X	Y
1	470094.48	1247005.72
2	470124.79	1247040.99
3	470137.74	1247029.79
4	470107.43	1246994.52

в отношении земельного участка с кадастровым номером 23:37:0721001:3272 общей площадью 795 кв. м, расположенного относительно ориентира: Краснодарский край, Анапский район, с/о Приморский, ЗАО «Джемете»;

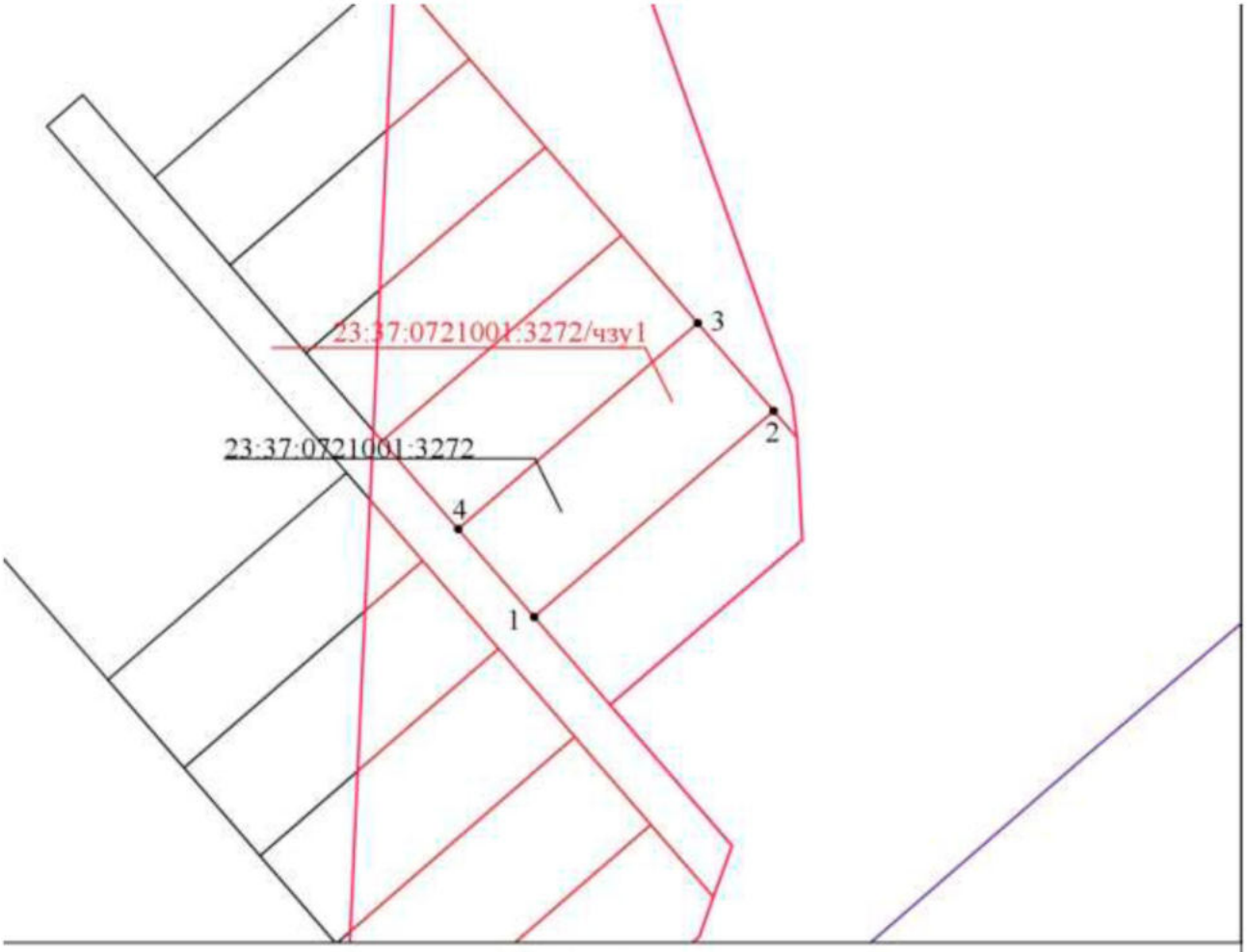

Масштаб 1:1000

Обозначение характерных точек границ	Координаты, м	
	X	Y
1	470081.55	1247016.91
2	470111.86	1247052.17
3	470124.79	1247040.99
4	470094.48	1247005.72

в отношении части (562 кв. м) земельного участка с кадастровым номером 23:37:0721001:379 общей площадью 68 056 кв. м, расположенного относительно ориентира: Краснодарский край, Анапский район,
ОАО «Джемете», секция 17, контур 648, 649;

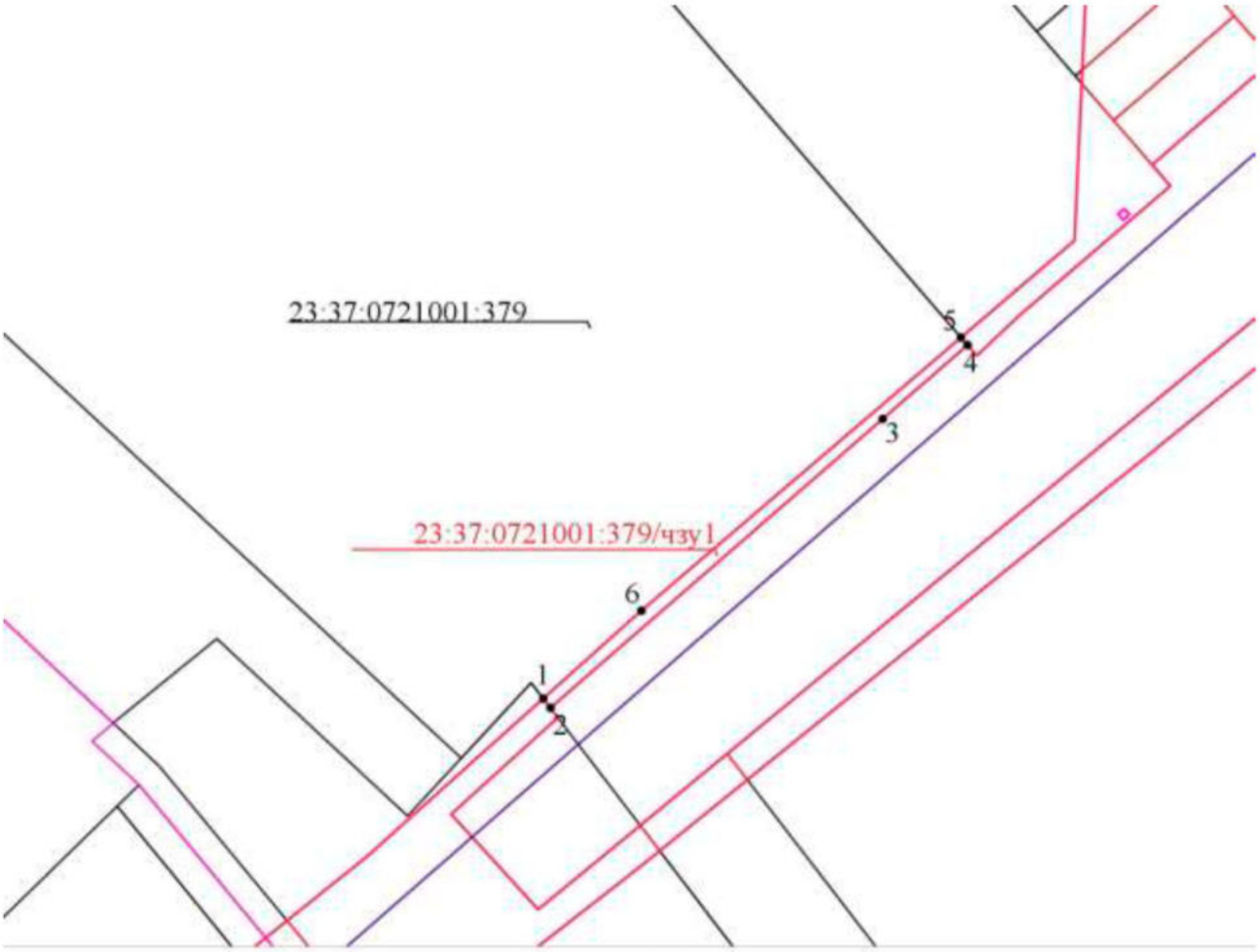

Масштаб 1:2000

Обозначение характерных точек границ	Координаты, м	
	X	Y
1	469852.09	1246832.80
2	469849.39	1246834.87
3	469933.55	1246931.65
4	469955.07	1246956.39
5	469957.27	1246954.49
6	469877.69	1246861.38

в отношении земельного участка с кадастровым номером 23:37:0721001:1036 общей площадью 706 кв. м, расположенного относительно ориентира: Краснодарский край, Анапский район, вдоль трассы Порт-Кавказ – Новороссийск, напротив автозаправки «Юкос» в хут. Воскресенский, в границах ЗАО «Джемете»;

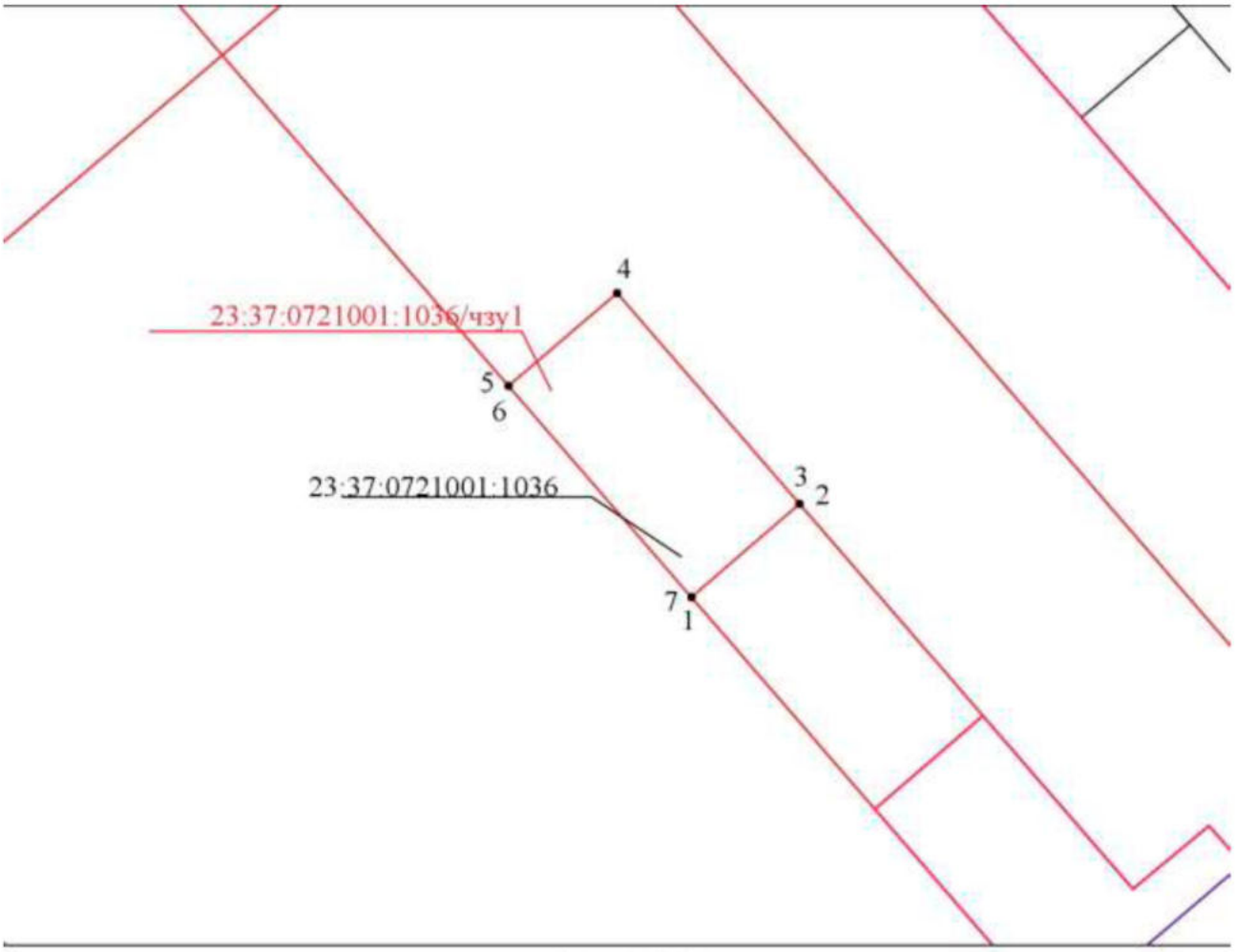

Масштаб 1:900

Обозначение характерных точек границ	Координаты, м	
	X	Y
1	470246.40	1247200.24
2	470258.82	1247214.60
3	470258.83	1247214.61
4	470286.88	1247190.35
5	470274.52	1247175.92
6	470274.51	1247175.91
7	470246.37	1247200.23

в отношении части (99 кв. м) земельного участка с кадастровым номером 23:37:0721001:2285 общей площадью 1 700 кв. м, расположенного относительно ориентира: в 48,5 м на северо-запад от границ земельного участка, имеющего почтовый адрес: Краснодарский край, Анапский район, хут. Воскресенский, ул. Смолянка, 4

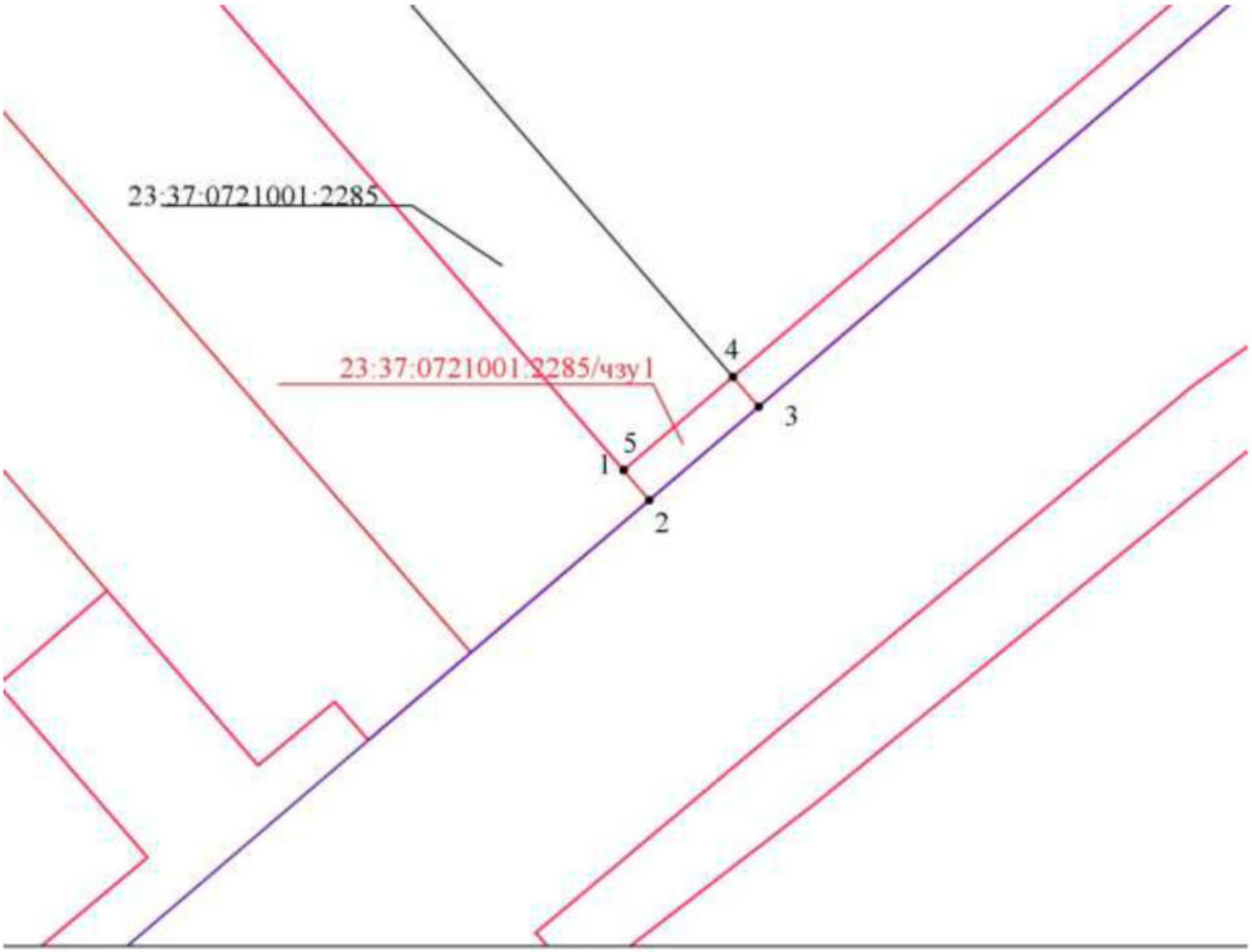

Масштаб 1:900

Обозначение характерных точек границ	Координаты, м	
	X	Y
1	470246.52	1247307.22
2	470242.57	1247310.64
3	470254.90	1247325.09
4	470258.83	1247321.69
5	470246.54	1247307.25

в отношении части (1 142 кв. м) земельного участка с кадастровым номером 23:37:0000000:2763 общей площадью 1 762 кв. м, расположенного относительно ориентира: Краснодарский край, Анапский район;

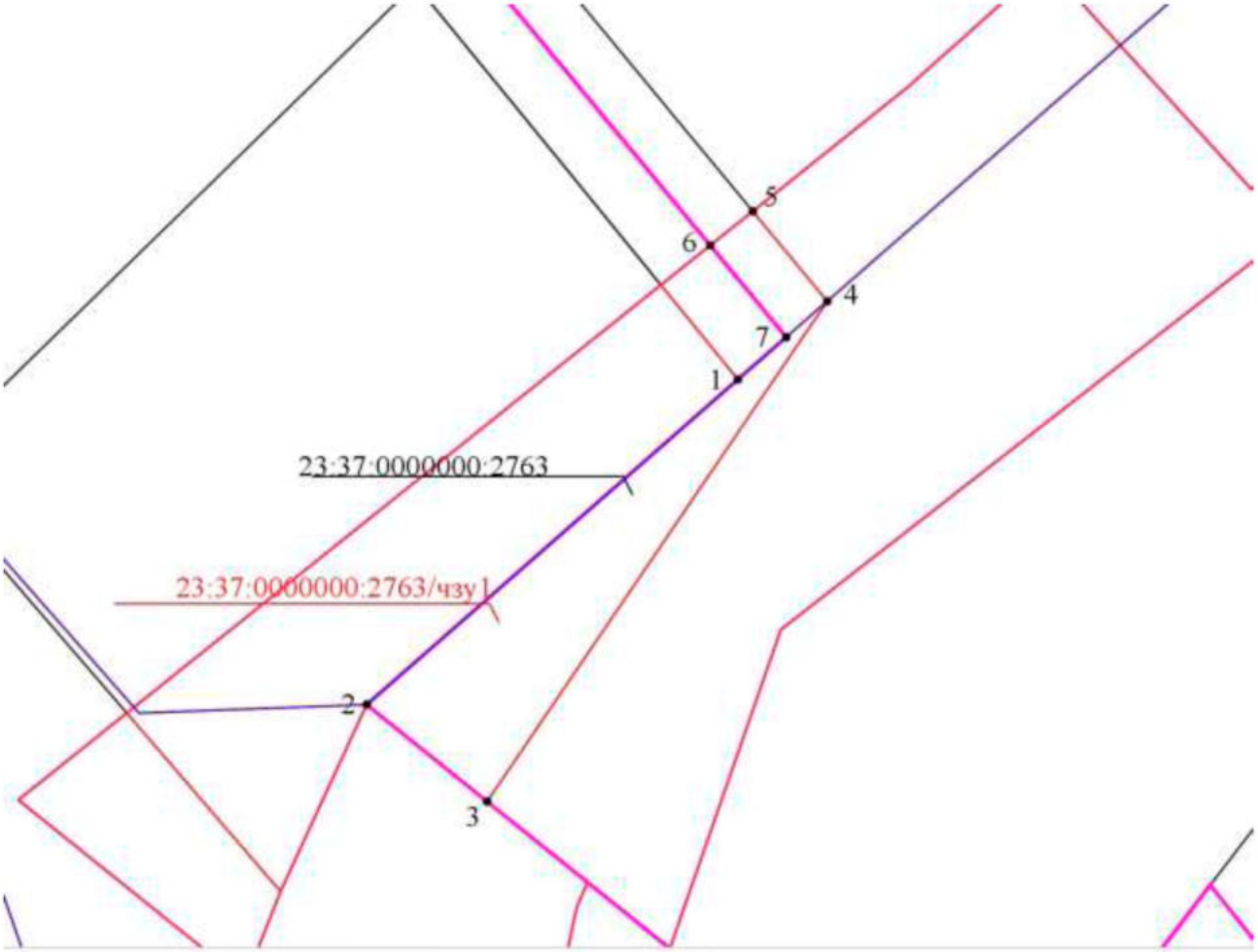

Масштаб 1:1000

Обозначение характерных точек границ	Координаты, м	
	X	Y
1	469762.74	1246755.98
2	469715.03	1246701.51
3	469700.81	1246719.18
4	469774.22	1246769.09
5	469787.42	1246758.17
6	469782.42	1246751.93
7	469768.96	1246763.07

в отношении части (643 кв. м) земельного участка, образованного в границах кадастрового квартала с кадастровым номером 23:37:0110001, расположенного относительно ориентира: Краснодарский край, Анапский район;

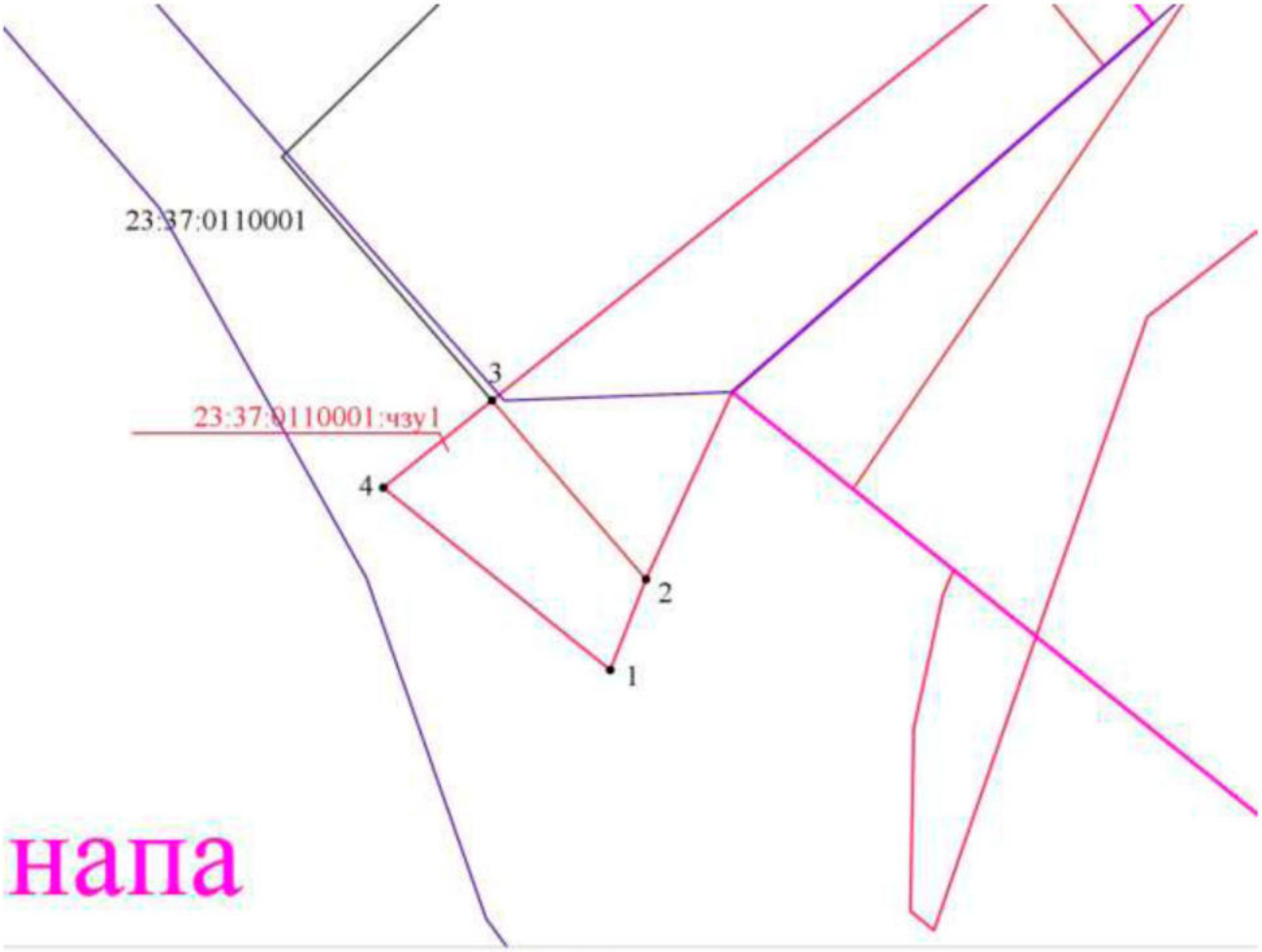

Масштаб 1:1000

Обозначение характерных точек границ	Координаты, м	
	X	Y
1	469674.33	1246683.63
2	469687.61	1246688.87
3	469713.79	1246666.32
4	469701.03	1246650.41

в отношении части (508 кв. м) земельного участка, образованного в границах кадастрового квартала с кадастровым номером 23:37:0110001 расположенного относительно ориентира: Краснодарский край, Анапский район;

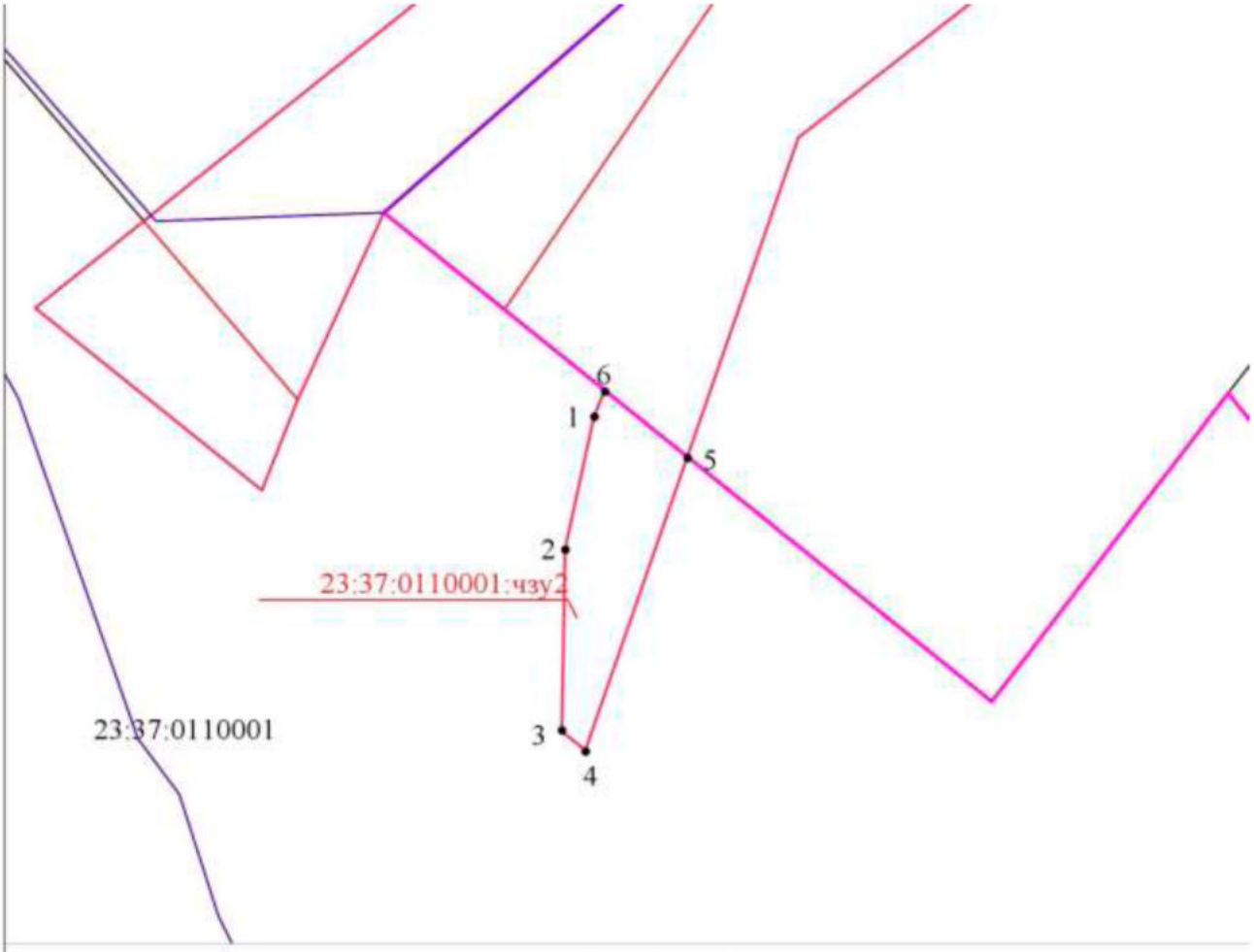

Масштаб 1:1000

Обозначение характерных точек границ	Координаты, м	
	X	Y
1	469685.29	1246732.35
2	469665.80	1246728.08
3	469639.00	1246727.58
4	469636.22	1246731.05
5	469679.24	1246746.00
6	469688.96	1246733.91

в отношении части (3 416 кв. м) земельного участка, образованного в границах кадастрового квартала с кадастровым номером 23:37:0110001 расположенного относительно ориентира: Краснодарский край, Анапский район;

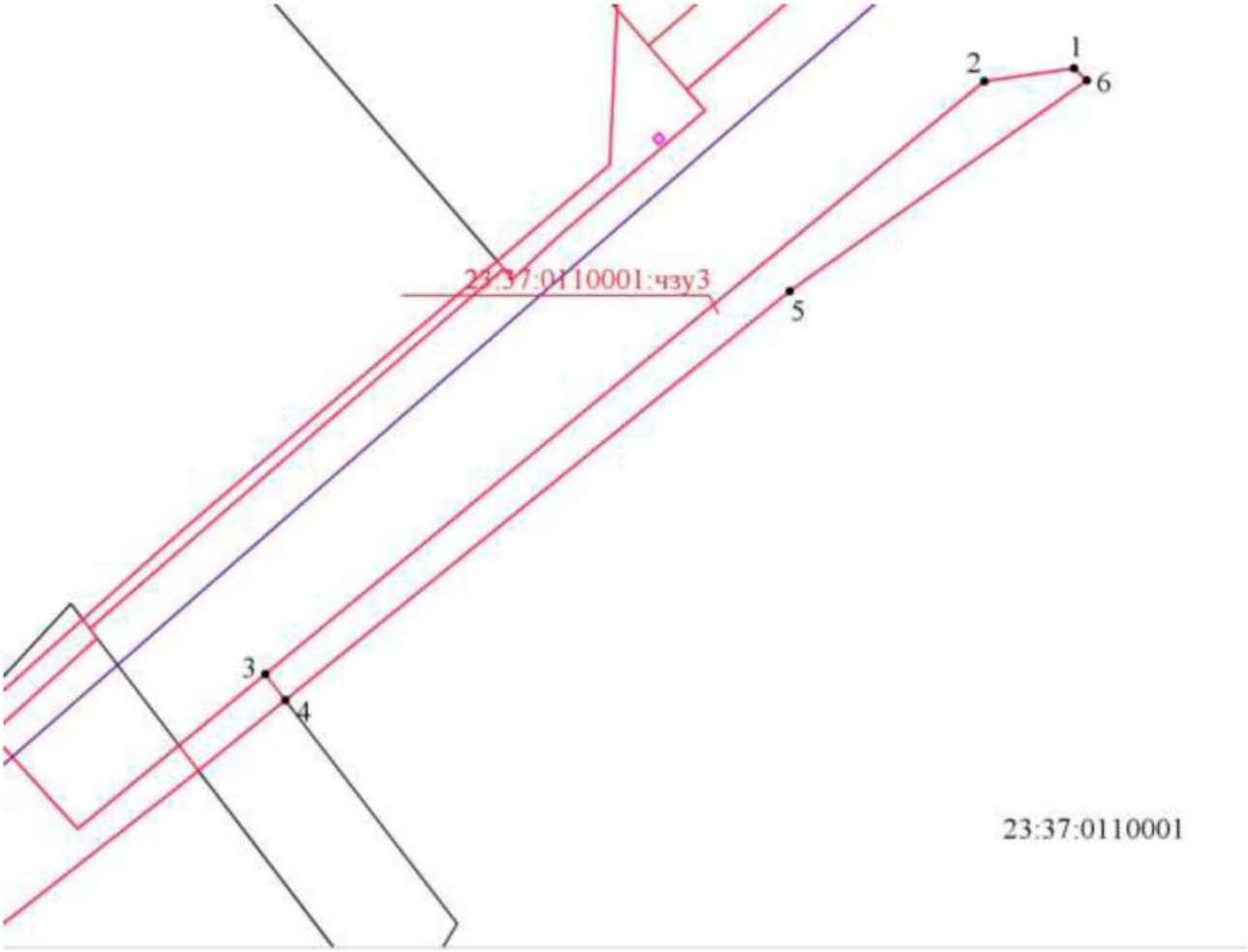

Масштаб 1:2000

Обозначение характерных точек границ	Координаты, м	
	X	Y
1	470013.85	1247123.83
2	470010.03	1247097.53
3	469836.03	1246886.41
4	469828.43	1246892.26
5	469948.44	1247040.38
6	470010.31	1247127.61

в отношении части (1 388 кв. м) земельного участка, образованного в границах кадастрового квартала с кадастровым номером 23:37:0110001 расположенного относительно ориентира: Краснодарский край, Анапский район;

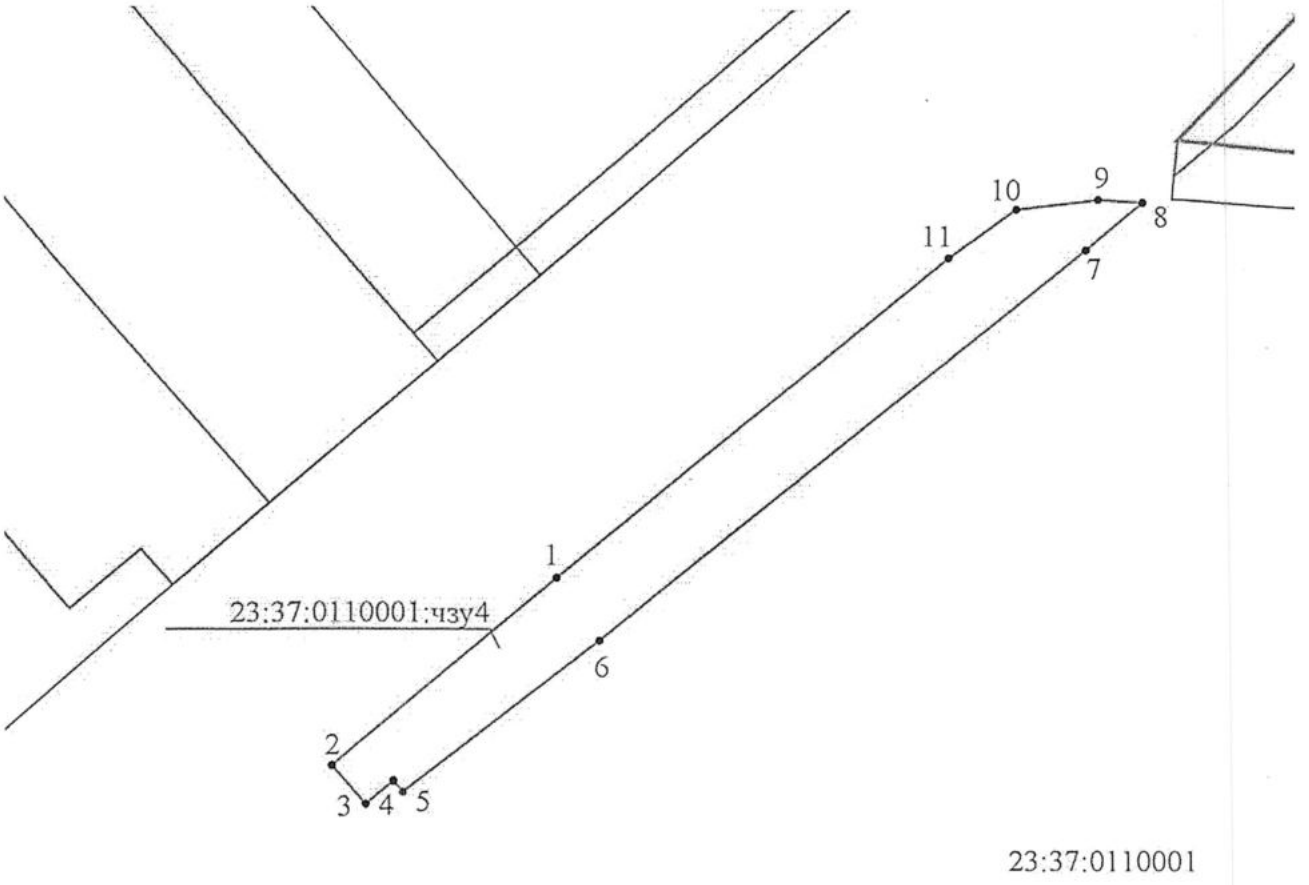

Масштаб 1:1000

Обозначение характерных точек границ	Координаты, м	
	X	Y
1	470211.96	1247327.32
2	470185.45	1247295.64
3	470180.00	1247300.38
4	470183.28	1247304.25
5	470181.71	1247305.58
6	470203.11	1247333.31
7	470258.75	1247401.57
8	470265.47	1247409.61
9	470265.82	1247403.32
10	470264.42	1247391.82
11	470257.55	1247382.30

Исполняющий обязанности
начальника управления архитектуры
и градостроительства администрации
муниципального образования
город-курорт Анапа – главного
архитектора муниципального
образования город-курорт Анапа

Я.В. Хандошко