



**АДМИНИСТРАЦИЯ МУНИЦИПАЛЬНОГО ОБРАЗОВАНИЯ
ГОРОД-КУРОРТ АНАПА
ПОСТАНОВЛЕНИЕ**

от 25.06.2024

№ 1480

г. Анапа

**О подготовке проекта межевания территории,
включающей земельный участок, расположенный
по адресу: Краснодарский край, Анапский район,
хут. Черный, ул. Свободы, 17**

В соответствии со статьями 43, 45, 46 Градостроительного кодекса Российской Федерации, распоряжением администрации муниципального образования город-курорт Анапа от 30 мая 2024 г. № 49-р «Об определении полномочий заместителей главы муниципального образования город-курорт Анапа», на основании предложения Логоши Ирины Викторовны от 23 апреля 2024 г. № 17-2600/24-14 о разрешении подготовки проекта межевания территории п о с т а н о в л я ю:

1. Логоше Ирине Викторовне осуществить подготовку проекта межевания территории, включающей земельный участок, расположенный по адресу: Краснодарский край, Анапский район, хут. Черный, ул. Свободы, 17 (далее – проект межевания территории).

2. Утвердить задание на подготовку проекта межевания территории согласно приложению к настоящему постановлению.

3. Определить, что физические или юридические лица вправе представить свои предложения о порядке, сроках подготовки и содержании проекта межевания территории в управление архитектуры и градостроительства администрации муниципального образования город-курорт Анапа по адресу: г. Анапа, ул. Терская, 190 в течение тридцати календарных дней со дня официального опубликования настоящего постановления.

4. Управлению архитектуры и градостроительства администрации муниципального образования город-курорт Анапа (Хандошко Я.В.):

1) обеспечить техническое сопровождение подготовки проекта межевания территории;

2) обеспечить размещение настоящего постановления в информационной системе обеспечения градостроительной деятельности муниципального образования город-курорт Анапа в течение десяти рабочих дней со дня его издания.

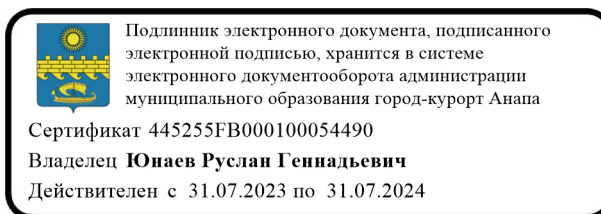
5. Управлению по взаимодействию со средствами массовой информации администрации муниципального образования город-курорт Анапа (Родина О.А.)

в течение трех дней со дня принятия настоящего постановления обеспечить официальное опубликование его в средствах массовой информации.

6. Управлению информатизации и связи администрации муниципального образования город-курорт Анапа (Ивченко В.С.) обеспечить размещение настоящего постановления на официальном сайте администрации муниципального образования город-курорт Анапа в информационно-телекоммуникационной сети «Интернет».

7. Контроль за выполнением настоящего постановления оставляю за собой.

Заместитель главы
муниципального
образования
город-курорт Анапа



Р.Г. Юнаев

Приложение

УТВЕРЖДЕНО

постановлением администрации
муниципального образования
город-курорт Анапа

от _____ № _____

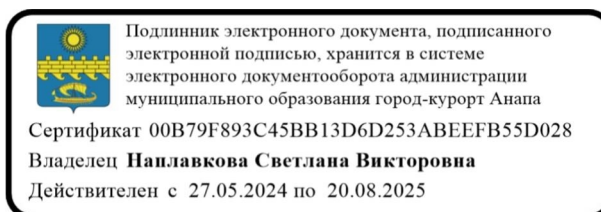
ЗАДАНИЕ

**на подготовку проекта межевания территории,
включающей земельный участок,
расположенный по адресу: Краснодарский край,
Анапский район, хут. Черный, ул. Свободы, 17**

Наименование позиции		Содержание
1	2	3
1	Вид разрабатываемой документации по планировке территории	проект межевания территории
2	Инициатор подготовки документации по планировке территории	Логоша Ирина Викторовна
3	Источник финансирования работ по подготовке документации по планировке территории	внебюджетные средства
4	Вид и наименование планируемого к размещению объекта капитального строительства, его основные характеристики (назначение, местоположение, площадь объекта капитального строительства и др.)	существующий многоквартирный жилой дом с кадастровым номером 23:37:0502006:156 (площадь 217,6 кв. м, количество этажей – 1, количество квартир – 4), хозяйственные постройки
5	Поселения, муниципальные округа, городские округа, муниципальные районы, субъекты Российской Федерации, в отношении территорий которых осуществляется подготовка документации по планировке территории	муниципальное образование город-курорт Анапа
6	Состав документации по планировке территории	в соответствии со статьей 43 Градостроительного кодекса Российской Федерации
7	Информация о земельных участках (при наличии), включенных в границы территории, в отношении которой планируется подготовка документации по планировке территории, а также об ориентировочной площади такой территории	земельный участок под малоэтажным многоквартирным домом по адресу: Краснодарский край, Анапский район, хут. Черный, ул. Свободы, 17, государственная собственность на который не разграничена, площадью 2675 кв. м

1	2	3
8	Цель подготовки документации по планировке территории	образование земельного участка под малоэтажным многоквартирным домом по адресу: Краснодарский край, Анапский район, хут. Черный, ул. Свободы, 17
9	Схема границ проектирования с координатным описанием согласно приложению к настоящему заданию	местоположение проектируемой территории

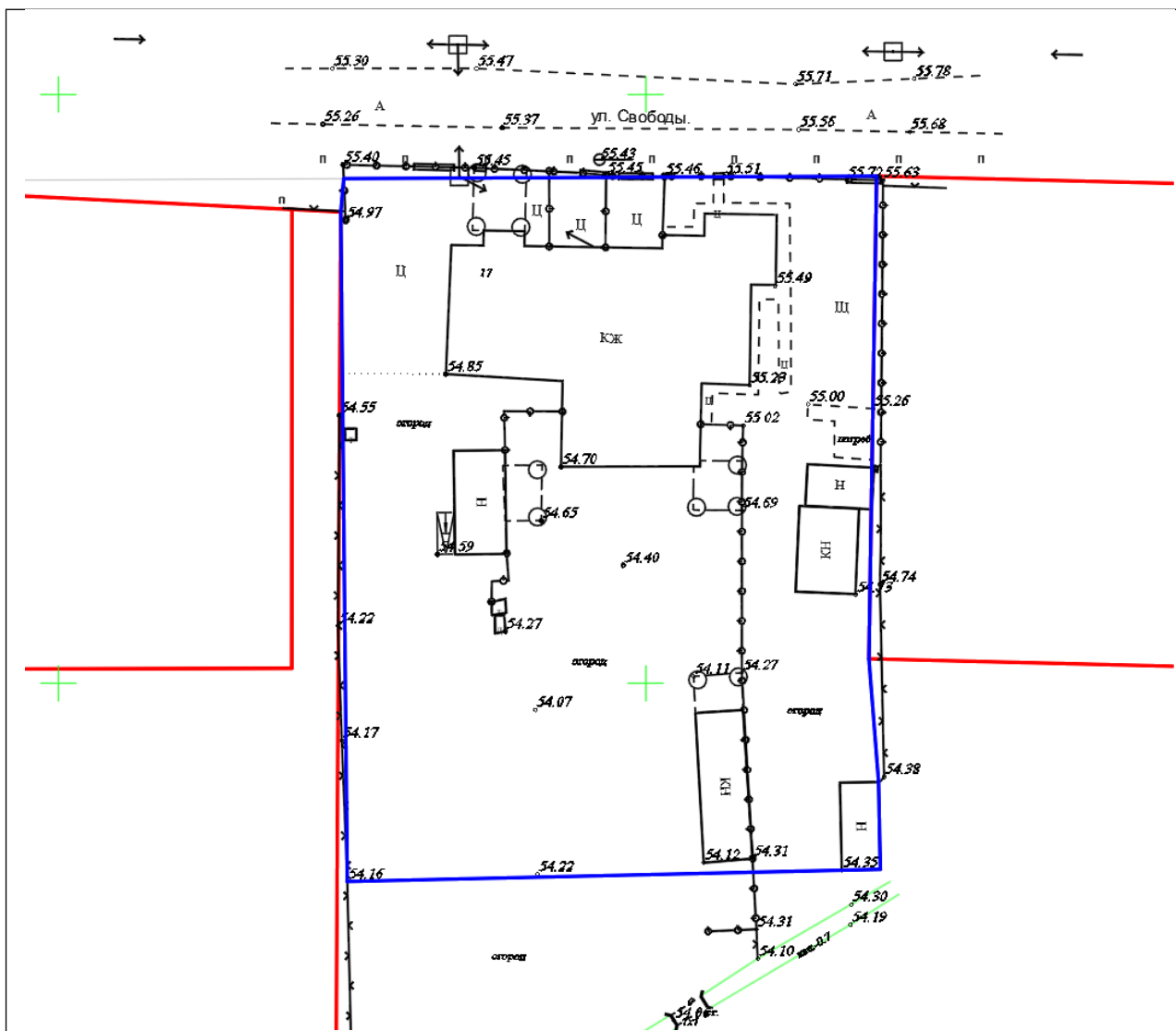
Исполняющий
обязанности начальника
управления
архитектуры и
градостроительства
администрации
муниципального
образования
город-курорт Анапа



С.В. Наплавкова

Приложение
к заданию на подготовку проекта
межевания территории, включающей
земельный участок, расположенный по
адресу: Краснодарский край, Анапский
район, хут. Черный, ул. Свободы, 17

Схема границ проектирования с координатным описанием



Площадь земельного участка 2675 кв. м			
Обозначение характерных точек границ	Координаты, м		
	X	Y	
1	2	3	
1	483792.86	1252424.27	
2	483793.08	1252469.61	
3	483752.07	1252468.97	
4	483741.60	1252469.78	
5	483734.17	1252469.93	

1	2	3
6	483733.13	1252424.58
7	483790.02	1252424.02
1	483792.86	1252424.27

Исполняющий
обязанности начальника
управления
архитектуры и
градостроительства
администрации
муниципального
образования
город-курорт Анапа



С.В. Наплавкова