



ПРОЕКТ ВНЕСЕНИЯ ИЗМЕНЕНИЙ В ДОКУМЕНТАЦИЮ ПО ПЛАНИРОВКЕ ТЕРРИТОРИИ (ПРОЕКТ ПЛАНИРОВКИ ТЕРРИТОРИИ И ПРОЕКТ МЕЖЕВАНИЯ ТЕРРИТОРИИ), ОГРАНИЧЕННОЙ ШОССЕ АНАПСКИМ, УЛ. МИРНОЙ, ПЛАНИРУЕМОЙ ОБЪЕЗДНОЙ ДОРОГОЙ, РАСПОЛОЖЕННОЙ В Г. АНАПЕ КРАСНОДАРСКОГО КРАЯ, В ЧАСТИ НЕЗАСТРОЕННОЙ ТЕРРИТОРИИ КРТ-4, ПЛОЩАДЬЮ 345 867 КВ. М.

ЧЕРТЕЖ МЕЖЕВАНИЯ ТЕРРИТОРИИ


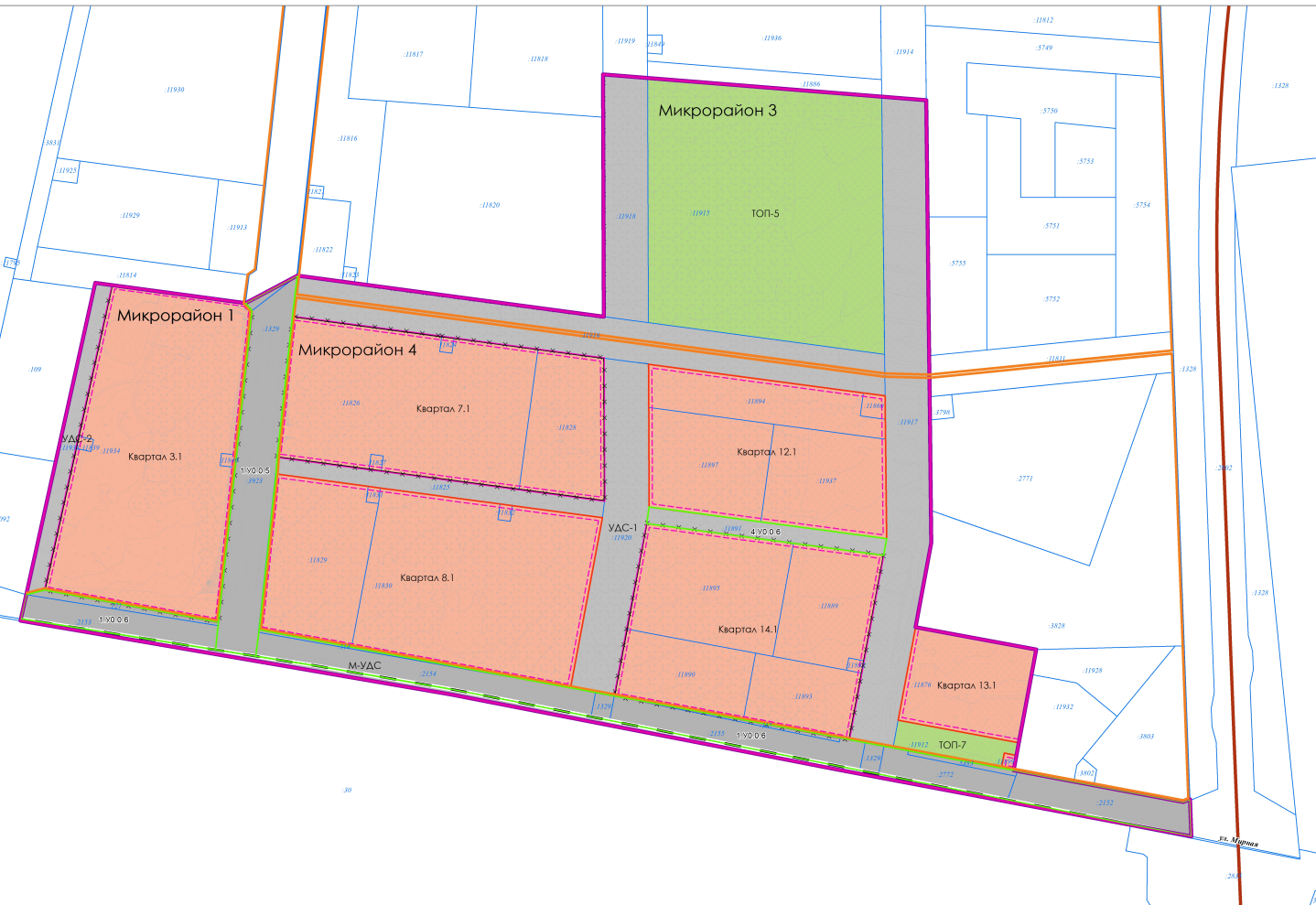
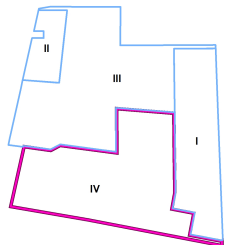


СХЕМА ДЕЛЕНИЯ ТЕРРИТОРИИ



- УСЛОВНЫЕ ОБОЗНАЧЕНИЯ**
- ГРАНИЦА ТЕРРИТОРИИ, ПРИМЕНИТЕЛЬНО К КОТОРОЙ ПОДГОТОВЛЕНА ДОКУМЕНТАЦИЯ ПО ПЛАНИРОВКЕ ТЕРРИТОРИИ
  - ГРАНИЦА СУЩЕСТВУЮЩИХ ЗЕМЕЛЬНЫХ УЧАСТКОВ
  - ГРАНИЦА НАСЕЛЕННОГО ПУНКТА
  - КРАСНЫЕ ЛИНИИ**
  - КРАСНЫЕ ЛИНИИ
  - ИЗМЕНЯЕМЫЕ КРАСНЫЕ ЛИНИИ
  - ОТМЕНЯЕМЫЕ КРАСНЫЕ ЛИНИИ
  - ЛИНИИ ОТСУТСТВИЯ ОТ КРАСНЫХ ЛИНИЙ В ЦЕЛЯХ ОПРЕДЕЛЕНИЯ МЕСТ ДОПУСТИМОГО РАЗМЕЩЕНИЯ ЗДАНИЙ, СТРОЕНИЙ, СООРУЖЕНИЙ
  - ГРАНИЦЫ ЭЛЕМЕНТОВ ПЛАНИРОВОЧНОЙ СТРУКТУРЫ**
  - РАЙОН
  - МИКРОРАЙОН
  - КВАРТАЛ
  - ТЕРРИТОРИИ ОБЩЕГО ПОЛЬЗОВАНИЯ И РЕКРЕАЦИОННОГО НАЗНАЧЕНИЯ
  - УДС- МАГИСТРАЛЬНАЯ (УЛИЧНО-ДОРОЖНАЯ СЕТЬ)
  - УДС (УЛИЧНО-ДОРОЖНАЯ СЕТЬ)
  - УСЛОВНЫЕ НОМЕРА ЭЛЕМЕНТОВ ПЛАНИРОВОЧНОЙ СТРУКТУРЫ**
  - Микрорайон 1    МИКРОРАЙОНА
  - Квартал 1.1    КВАРТАЛА
  - ТОП-1    ТЕРРИТОРИИ ОБЩЕГО ПОЛЬЗОВАНИЯ
  - М-УДС    МАГИСТРАЛЬНАЯ УЛИЧНО-ДОРОЖНАЯ СЕТЬ
  - УДС-1    УЛИЧНО-ДОРОЖНАЯ СЕТЬ
  - ГРАНИЦЫ ОБРАЗУЕМЫХ ЗЕМЕЛЬНЫХ УЧАСТКОВ
  - 1.УО.1    УСЛОВНЫЙ НОМЕР ОБРАЗУЕМЫХ ЗЕМЕЛЬНЫХ УЧАСТКОВ

\* ГРАНИЦЫ ПУБЛИЧНЫХ СЕРВИСОВ ОТСУТСТВУЮТ  
 \*\* РЕЗЕРВИРОВАНИЕ И ЦЕЛЬ ИЗЪЯТИЕ ЗЕМЕЛЬНЫХ УЧАСТКОВ ДЛЯ ГОСУДАРСТВЕННЫХ И МУНИЦИПАЛЬНЫХ НУЖД НЕ ПРЕДУСМОТРЕНО

						СД\ВД-33-25-ИМГ	
						ПРОЕКТ ВНЕСЕНИЯ ИЗМЕНЕНИЙ В ДОКУМЕНТАЦИЮ ПО ПЛАНИРОВКЕ ТЕРРИТОРИИ (ПРОЕКТ ПЛАНИРОВКИ ТЕРРИТОРИИ И ПРОЕКТ МЕЖЕВАНИЯ ТЕРРИТОРИИ) ОГРАНИЧЕННОЙ ШОССЕ АНАПСКИМ, УЛ. МИРНОЙ, ПЛАНИРУЕМОЙ ОБЪЕЗДНОЙ ДОРОГОЙ, РАСПОЛОЖЕННОЙ В Г. АНАПЕ КРАСНОДАРСКОГО КРАЯ, В ЧАСТИ НЕЗАСТРОЕННОЙ ТЕРРИТОРИИ КРТ-4, ПЛОЩАДЬЮ 345 867 КВ. М.	
Изм.	Кол. изм.	Лист	№ изм.	Полное	Дата	Страна	Лист
Разработчик	М			Ильин В.А.		1	1
Проектировщик				Соловьев И.В.			
Архитектор				Лопышев А.А.			
Проектировщик				Вильям А.С.			
						000 «СГБ Проект»	

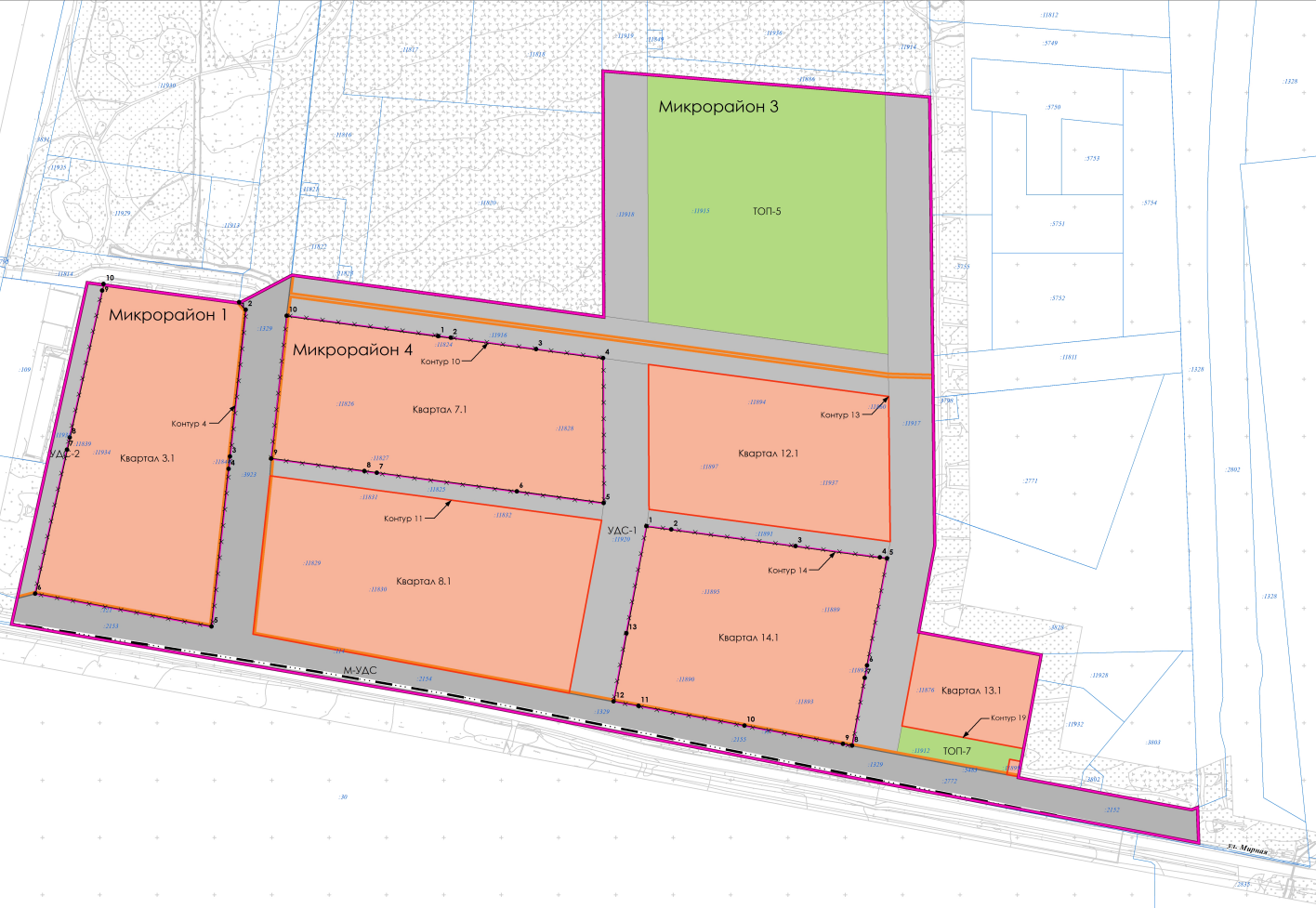
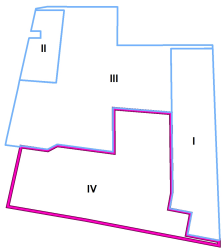


**ПРОЕКТ ВНЕСЕНИЯ ИЗМЕНЕНИЙ В ДОКУМЕНТАЦИЮ ПО ПЛАНИРОВКЕ ТЕРРИТОРИИ (ПРОЕКТ ПЛАНИРОВКИ ТЕРРИТОРИИ И ПРОЕКТ МЕЖЕВАНИЯ ТЕРРИТОРИИ), ОГРАНИЧЕННОЙ ШОССЕ АНАПСКИМ, УЛ. МИРНОЙ, ПЛАНИРУЕМОЙ ОБЪЕЗДНОЙ ДОРОГОЙ, РАСПОЛОЖЕННОЙ В Г. АНАПЕ КРАСНОДАРСКОГО КРАЯ, В ЧАСТИ НЕЗАСТРОЕННОЙ ТЕРРИТОРИИ КРТ-4, ПЛОЩАДЬЮ 345 867 КВ. М.**

ЧЕРТЕЖ ПЛАНИРОВКИ ТЕРРИТОРИИ, НА КОТОРОМ ОТОБРАЖЕНЫ КРАСНЫЕ ЛИНИИ, ГРАНИЦЫ СУЩЕСТВУЮЩИХ И ПЛАНИРУЕМЫХ ЭЛЕМЕНТОВ ПЛАНИРОВОЧНОЙ СТРУКТУРЫ

0 50 100  
МЕТРЫ

СХЕМА ДЕЛЕНИЯ ТЕРРИТОРИИ



- УСЛОВНЫЕ ОБОЗНАЧЕНИЯ**
- ГРАНИЦА ТЕРРИТОРИИ, ПРИМЕНИТЕЛЬНО К КОТОРОЙ ПОДГОТОВЛЕНА ДОКУМЕНТАЦИЯ ПО ПЛАНИРОВКЕ ТЕРРИТОРИИ
  - ГРАНИЦЫ СУЩЕСТВУЮЩИХ ЗЕМЕЛЬНЫХ УЧАСТКОВ
  - ГРАНИЦА НАСЕЛЕННОГО ПУНКТА
  - КРАСНЫЕ ЛИНИИ
  - - - ИЗМЕНЯЕМЫЕ КРАСНЫЕ ЛИНИИ
  - · - · - ОТМЕНЯЕМЫЕ КРАСНЫЕ ЛИНИИ
  - Контур 1 — НОМЕРА КОНТУРОВ КРАСНЫХ ЛИНИИ
  - ХАРАКТЕРНЫЕ ТОЧКИ УСТАНАВЛИВАЕМЫХ КРАСНЫХ ЛИНИИ
  - ГРАНИЦЫ ПЛАНИРУЕМЫХ ЭЛЕМЕНТОВ ПЛАНИРОВОЧНОЙ СТРУКТУРЫ**
  - РАЙОН
  - МИКРОРАЙОН
  - КВАРТАЛ
  - ТЕРРИТОРИИ ОБЩЕГО ПОЛЬЗОВАНИЯ И РЕКРЕАЦИОННОГО НАЗНАЧЕНИЯ
  - УЛЖ: МАГИСТРАЛЬНАЯ (УЛЖИЧНО-ДОРОЖНАЯ СЕТЬ)
  - УЛЖ: (УЛЖИЧНО-ДОРОЖНАЯ СЕТЬ)

- УСЛОВНЫЕ НОМЕРА ЭЛЕМЕНТОВ ПЛАНИРОВОЧНОЙ СТРУКТУРЫ**
- Микрорайон 1 — МИКРОРАЙОНА
  - Квартал 1.1 — КВАРТАЛА
  - ТОП-1 — ТЕРРИТОРИИ ОБЩЕГО ПОЛЬЗОВАНИЯ
  - М-УДС — МАГИСТРАЛЬНАЯ УЛЖИЧНО-ДОРОЖНАЯ СЕТЬ
  - УДС-1 — УЛЖИЧНО-ДОРОЖНАЯ СЕТЬ
  - УСЛОВНЫЕ ОБОЗНАЧЕНИЯ ТОПОГРАФИЧЕСКИХ ОБЪЕКТОВ

ПЕРЕЧЕНЬ Координат ХАРАКТЕРНЫХ ТОЧЕК УСТАНАВЛИВАЕМЫХ КРАСНЫХ ЛИНИИ

№ точки	X		Y	
	Контур 4			
1	462117.10	1249821.52		
2	462110.51	1249827.42		
3	461982.06	1249813.61		
4	461971.53	1249812.43		
5	461834.13	1249797.60		
6	461862.78	1249643.70		
7	461988.35	1249671.48		
8	461999.09	1249673.85		
9	462127.30	1249702.22		
10	462122.92	1249703.47		
	Контур 10			
1	462087.51	1249995.23		
2	462086.05	1250006.13		
3	462076.08	1250008.46		
4	462068.24	1250138.93		
5	461941.73	1250139.39		
6	461951.87	1250063.80		
7	461968.24	1249941.75		
8	461969.70	1249930.85		
9	461980.61	1249849.62		
10	462102.23	1249863.07		
	Контур 14			
1	461921.61	1250176.65		
2	461918.68	1250193.48		
3	461904.16	1250306.78		
4	461894.29	1250380.35		
5	461892.47	1250386.49		
6	461800.08	1250369.89		
7	461789.23	1250367.06		
8	461730.06	1250356.04		
9	461731.55	1250348.93		
10	461747.55	1250362.18		
11	461764.76	1250169.79		
12	461768.79	1250148.16		
13	461828.20	1250159.24		

СД-ИД-33-25-ИИТ

ПРОЕКТ ВНЕСЕНИЯ ИЗМЕНЕНИЙ В ДОКУМЕНТАЦИЮ ПО ПЛАНИРОВКЕ ТЕРРИТОРИИ (ПРОЕКТ ПЛАНИРОВКИ ТЕРРИТОРИИ И ПРОЕКТ МЕЖЕВАНИЯ ТЕРРИТОРИИ), ОГРАНИЧЕННОЙ ШОССЕ АНАПСКИМ, УЛ. МИРНОЙ, ПЛАНИРУЕМОЙ ОБЪЕЗДНОЙ ДОРОГОЙ, РАСПОЛОЖЕННОЙ В Г. АНАПЕ КРАСНОДАРСКОГО КРАЯ, В ЧАСТИ НЕЗАСТРОЕННОЙ ТЕРРИТОРИИ КРТ-4, ПЛОЩАДЬЮ 345 867 КВ. М.

Имя	Кол. листов	Лист №	Шкала	Дата
Архитектор	Шваки М.А.			
Проектировщик	Бобанов С.В.			
Инженер	Шваки М.А.			
Проверенный	Бобанов С.В.			
Специалист	Шваки М.А.			
Инженер	Бобанов С.В.			
Проверенный	Бобанов С.В.			

000-СДБ Проект