



**АДМИНИСТРАЦИЯ МУНИЦИПАЛЬНОГО ОБРАЗОВАНИЯ
ГОРОД-КУРОРТ АНАПА
ПОСТАНОВЛЕНИЕ**

от 18.05.2026

№ 1077

г. Анапа

**О подготовке документации по планировке
территории (проект межевания территории)
для размещения линейного объекта:
«Капитальный ремонт автомобильной дороги
по просп. Пионерскому и примыкающих подъездов
к морю протяженностью до 200 м на участке
от ул. Железнодорожной до просп. Пионерского, д. 241в
в г. Анапе Краснодарского края»**

В соответствии со статьями 43, 45, 46 Градостроительного кодекса Российской Федерации, постановлением Правительства Российской Федерации от 2 февраля 2024 г. № 112 «Об утверждении Правил подготовки документации по планировке территории, подготовка которой осуществляется на основании решений уполномоченных федеральных органов исполнительной власти, исполнительных органов субъектов Российской Федерации и органов местного самоуправления, принятия решения об утверждении документации по планировке территории, внесения изменений в такую документацию, отмены такой документации или ее отдельных частей, признания отдельных частей такой документации не подлежащими применению, а также подготовки и утверждения проекта планировки территории в отношении территорий исторических поселений федерального и регионального значения», распоряжениями администрации муниципального образования город-курорт Анапа от 30 мая 2024 г. № 49-р «Об определении полномочий заместителей главы муниципального образования город-курорт Анапа», от 28 апреля 2026 г. № 479-РЛ «О возложении обязанностей заместителя главы муниципального образования город-курорт Анапа, курирующего вопросы архитектуры и градостроительной деятельности, капитального строительства, на Лазутченко В.Н.», на основании предложения муниципального казенного учреждения «Дорожное хозяйство» муниципального образования город-курорт Анапа от 24 апреля 2026 г. № 01-01-382/26 о разрешении подготовки документации по планировке территории п о с т а н о в л я ю:

1. Муниципальному казенному учреждению «Дорожное хозяйство» муниципального образования город-курорт Анапа осуществить подготовку документации по планировке территории (проект межевания территории) для

размещения линейного объекта: «Капитальный ремонт автомобильной дороги по просп. Пионерскому и примыкающих подъездов к морю протяженностью до 200 м на участке от ул. Железнодорожной до просп. Пионерского, д. 241в в г. Анапе Краснодарского края» (далее – документация по планировке территории).

2. Утвердить задание на подготовку документации по планировке территории согласно приложению 1 к настоящему постановлению.

3. Утвердить задание на выполнение инженерных изысканий для подготовки документации по планировке территории согласно приложению 2 к настоящему постановлению.

4. Определить, что физические или юридические лица вправе представить свои предложения о порядке, сроках подготовки и содержании документации по планировке территории в управление архитектуры и градостроительства администрации муниципального образования город-курорт Анапа по адресу: г. Анапа, ул. Терская, 190 в течение тридцати календарных дней со дня официального опубликования настоящего постановления.

5. Управлению архитектуры и градостроительства администрации муниципального образования город-курорт Анапа (Хандошко Я.В.):

1) обеспечить техническое сопровождение подготовки документации по планировке территории;

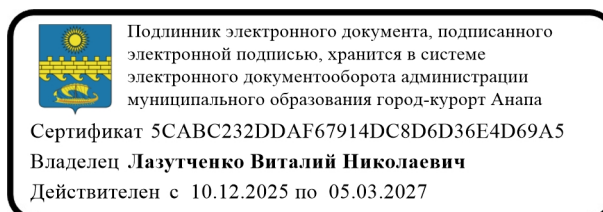
2) обеспечить размещение настоящего постановления в информационной системе обеспечения градостроительной деятельности муниципального образования город-курорт Анапа в течение десяти рабочих дней со дня его издания.

6. Управлению по взаимодействию со средствами массовой информации администрации муниципального образования город-курорт Анапа (Родина О.А.) в течение трех дней со дня принятия настоящего постановления обеспечить официальное опубликование его в печатном средстве массовой информации (без приложения).

7. Управлению информатизации и связи администрации муниципального образования город-курорт Анапа (Марченко И.Д.) обеспечить размещение настоящего постановления на официальном сайте администрации муниципального образования город-курорт Анапа в информационно-телекоммуникационной сети «Интернет».

8. Контроль за выполнением настоящего постановления оставляю за собой.

Исполняющий
обязанности
заместителя главы
муниципального
образования
город-курорт Анапа



В.Н. Лазутченко

Приложение 1

УТВЕРЖДЕНО

постановлением администрации
муниципального образования
город-курорт Анапа

от _____ № _____

ЗАДАНИЕ

**на подготовку документации по планировке
территории (проект межевания территории)
для размещения линейного объекта:
«Капитальный ремонт автомобильной дороги
по просп. Пионерскому и примыкающих подъездов
к морю протяженностью до 200 м на участке
от ул. Железнодорожной до просп. Пионерского, д. 241в
в г. Анапе Краснодарского края»**

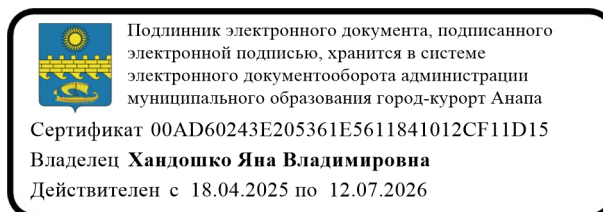
№ п/п	Наименование позиции	Содержание
1	2	3
1	Вид разрабатываемой документации по планировке территории	проект межевания территории в виде отдельного документа
2	Инициатор подготовки документации по планировке территории	муниципальное казенное учреждение «Дорожное хозяйство» муниципального образования город-курорт Анапа (МКУ «ДХ»), ОГРН 1242300054006 (дата внесения в единый государственный реестр юридических лиц записи о создании юридического лица 15 октября 2024 г.), ИНН 2301114580, юридический адрес: 353451, Краснодарский край, г. Анапа, ул. Рождественская, д. 57, к. 3, адрес электронной почты: mku-adm-dh@anapa.ru
3	Источник финансирования работ по подготовке документации по планировке территории	бюджет муниципального образования город-курорт Анапа
4	Вид и наименование планируемого к размещению объекта капитального строительства, его основные характеристики (назначение, местоположение, площадь объекта капитального строительства и др.)	линейный объект: «Капитальный ремонт автомобильной дороги по просп. Пионерскому и примыкающих подъездов к морю протяженностью до 200 м на участке от ул. Железнодорожной до просп. Пионерского, д. 241в в г. Анапе Краснодарского края»; назначение – дорога, улица в границах населенного пункта (классификационный код объекта капитального строительства по функциональному назначению 04.01.001.002);

1	2	3
		<p>местоположение – Краснодарский край, г. Анапа, просп. Пионерский, от ул. Железнодорожной до просп. Пионерского, д. 241в;</p> <p>общая протяженность участка проектирования, включая примыкающие проезды к морю – 3,1 км.</p> <p>По информации управления транспорта и дорожного хозяйства администрации муниципального образования город-курорт Анапа (от 27 апреля 2026 г. № 06-08-638/26) Пионерский проспект включен в перечень автомобильных дорог местного значения и является автомобильной дорогой III технической категории; проезды, включенные в границы проектируемой территории, являются автомобильными дорогами V технической категории</p>
5	<p>Поселения, муниципальные округа, городские округа, муниципальные районы, субъекты Российской Федерации, в отношении территорий которых осуществляется подготовка документации по планировке территории</p>	<p>муниципальное образование город-курорт Анапа</p>
6	<p>Состав документации по планировке территории</p>	<p>в соответствии с постановлением Правительства Российской Федерации от 12 мая 2017 г. № 564 «Об утверждении Положения о составе и содержании документации по планировке территории, предусматривающей размещение одного или нескольких линейных объектов» проект межевания территории состоит из основной части, которая подлежит утверждению, и материалов по его обоснованию.</p> <p>Основная часть проекта межевания территории включает в себя:</p> <p>раздел 1 «Проект межевания территории. Графическая часть»; раздел 2 «Проект межевания территории. Текстовая часть».</p> <p>Материалы по обоснованию проекта межевания территории включают в себя:</p> <p>раздел 3 «Материалы по обоснованию проекта межевания территории. Графическая часть»; раздел 4 «Материалы по обоснованию проекта межевания территории. Пояснительная записка».</p> <p>В соответствии с положениями нормативных правовых актов Российской Федерации, определяющих требования к составу и</p>

1	2	3
		<p>содержанию документации по планировке территории: постановление Правительства Российской Федерации от 2 февраля 2024 г. № 112 «Об утверждении Правил подготовки документации по планировке территории, подготовка которой осуществляется на основании решений уполномоченных федеральных органов исполнительной власти, исполнительных органов субъектов Российской Федерации и органов местного самоуправления, принятия решения об утверждении документации по планировке территории, внесения изменений в такую документацию, отмены такой документации или ее отдельных частей, признания отдельных частей такой документации не подлежащими применению, а также подготовки и утверждения проекта планировки территории в отношении территорий исторических поселений федерального и регионального значения», приказ департамента по архитектуре и градостроительству Краснодарского края от 9 января 2024 г. № 1 «Об утверждении методических рекомендаций по размещению документации по планировке территории в государственной информационной системе обеспечения градостроительной деятельности Краснодарского края»</p>
7	<p>Информация о земельных участках (при наличии), включенных в границы территории, в отношении которой планируется подготовка документации по планировке территории, а также об ориентировочной площади такой территории</p>	<p>земельные участки, включенные в границы территории, в отношении которой планируется подготовка документации по планировке территории, с кадастровыми номерами: 23:37:0000000:1352, 23:37:0107002:3601, 23:37:0107002:1284, 23:37:0107002:3248, 23:37:0107002:321, 23:37:0107002:3139, 23:37:0107002:61, 23:37:0107002:8795, а также земли, государственная собственность на которые не разграничена (ориентировочная площадь территории в границах проектирования – 9,5 га)</p>
8	<p>Цель подготовки документации по планировке территории</p>	<p>подготовка проекта межевания территории осуществляется в целях определения местоположения границ образуемых и изменяемых земельных участков, установления, изменения, отмены красных линий для застроенных территорий, в границах которых не планируется размещение новых объектов капитального строительства, а также для установления,</p>

1	2	3
		изменения, отмены красных линий в связи с образованием и (или) изменением земельного участка, расположенного в границах территории, применительно к которой не предусматривается осуществление комплексного развития территории, при условии, что такие установление, изменение, отмена влекут за собой исключительно изменение границ территории общего пользования
9	Схема прохождения трассы линейного объекта согласно приложению к настоящему заданию	местоположение проектируемой территории
10	Согласование документации по планировке территории с управлением государственной охраны объектов культурного наследия администрации Краснодарского края	Закон Краснодарского края от 23 июля 2015 г. № 3223-КЗ «Об объектах культурного наследия (памятниках истории и культуры) народов Российской Федерации, расположенных на территории Краснодарского края»

Начальник управления
архитектуры и
градостроительства
администрации
муниципального
образования
город-курорт Анапа



Я.В. Хандошко

Приложение

к заданию на подготовку документации по планировке территории (проект межевания территории) для размещения линейного объекта: «Капитальный ремонт автомобильной дороги по просп. Пионерскому и примыкающих подъездов к морю протяженностью до 200 м на участке от ул. Железнодорожной до просп. Пионерского, д. 241 в г. Анапе Краснодарского края»

Схема прохождения трассы линейного объекта с координатным описанием



Ориентировочная площадь территории 95 000 кв. м		
Обозначение характерных точек границ	Координаты, м	
	X	Y
1	2	3
1	469870.01	1245196.46
2	469815.46	1245246.49

1	2	3
3	469824.31	1245267.06
4	469814.10	1245275.97
5	469811.62	1245278.21
6	469807.19	1245281.91
7	469796.52	1245291.40
8	469791.47	1245295.78
9	469790.48	1245295.89
10	469787.14	1245298.97
11	469778.21	1245306.99
12	469775.21	1245309.68
13	469773.23	1245311.40
14	469762.71	1245320.03
15	469753.72	1245327.33
16	469745.25	1245333.77
17	469736.43	1245340.61
18	469721.74	1245352.02
19	469713.46	1245358.46
20	469702.58	1245365.59
21	469696.04	1245355.45
22	469686.36	1245361.50
23	469693.58	1245371.97
24	469691.77	1245373.23
25	469693.10	1245374.99
26	469684.16	1245381.61
27	469683.95	1245381.31
28	469672.95	1245389.47
29	469647.24	1245408.44
30	469645.19	1245409.49
31	469633.95	1245418.05
32	469623.45	1245426.05
33	469614.55	1245432.82
34	469608.40	1245437.51
35	469598.91	1245444.57
36	469588.93	1245451.70
37	469591.84	1245456.18
38	469579.30	1245464.94
39	469576.84	1245466.65
40	469575.35	1245464.32
41	469571.70	1245466.70
42	469571.15	1245465.86
43	469562.89	1245471.85
44	469528.87	1245496.57
45	469514.48	1245507.51
46	469501.39	1245516.49
47	469499.45	1245518.19
48	469486.60	1245527.55
49	469474.51	1245525.96
50	469473.65	1245530.42
51	469465.71	1245536.69
52	469468.72	1245540.68

1	2	3
53	469462.94	1245544.89
54	469463.04	1245545.02
55	469447.32	1245556.43
56	469442.21	1245559.34
57	469432.63	1245546.75
58	469417.05	1245522.81
59	469417.48	1245522.45
60	469410.22	1245511.30
61	469409.66	1245511.77
62	469392.47	1245486.06
63	469383.04	1245463.65
64	469375.08	1245453.42
65	469371.94	1245455.91
66	469361.39	1245443.38
67	469348.00	1245425.72
68	469329.99	1245401.80
69	469328.21	1245396.64
70	469323.11	1245386.05
71	469322.00	1245386.62
72	469319.40	1245388.20
73	469309.07	1245394.48
74	469305.04	1245396.93
75	469384.12	1245499.53
76	469414.00	1245538.29
77	469412.82	1245539.16
78	469415.77	1245543.25
79	469417.07	1245542.28
80	469434.53	1245564.92
81	469430.25	1245567.87
82	469430.42	1245568.10
83	469432.02	1245570.42
84	469435.41	1245570.88
85	469439.00	1245575.69
86	469416.34	1245592.64
87	469412.74	1245587.82
88	469410.65	1245583.28
89	469410.01	1245582.50
90	469405.69	1245584.75
91	469377.55	1245604.10
92	469378.45	1245605.43
93	469375.74	1245607.29
94	469373.71	1245606.75
95	469371.24	1245608.45
96	469371.03	1245610.55
97	469368.31	1245612.41
98	469367.40	1245611.09
99	469290.32	1245664.16
100	469288.18	1245665.65
101	469242.73	1245701.65
102	469236.76	1245700.60

1	2	3
103	469228.08	1245706.89
104	469226.44	1245714.43
105	469023.53	1245866.17
106	469022.97	1245865.44
107	469019.49	1245868.28
108	469031.87	1245884.89
109	469023.19	1245891.41
110	469011.59	1245900.03
111	469004.38	1245905.00
112	468999.08	1245909.11
113	468995.75	1245911.11
114	468987.65	1245917.14
115	468983.34	1245920.35
116	468981.21	1245921.90
117	468967.84	1245931.65
118	468955.46	1245940.71
119	468944.60	1245948.71
120	468944.28	1245948.57
121	468931.74	1245957.91
122	468928.93	1245960.00
123	468920.97	1245966.05
124	468913.71	1245971.56
125	468911.20	1245973.38
126	468900.13	1245981.37
127	468888.02	1245990.26
128	468870.10	1245969.36
129	468856.86	1245953.94
130	468837.63	1245931.53
131	468813.12	1245901.84
132	468813.57	1245899.76
133	468812.28	1245898.18
134	468813.76	1245896.87
135	468814.43	1245897.67
136	468818.16	1245894.34
137	468817.21	1245893.18
138	468811.19	1245883.42
139	468806.72	1245886.78
140	468805.21	1245887.97
141	468788.81	1245867.58
142	468781.66	1245857.34
143	468778.93	1245855.66
144	468757.13	1245828.56
145	468735.08	1245801.13
146	468728.65	1245795.90
147	468720.30	1245784.67
148	468712.33	1245790.91
149	468716.87	1245796.93
150	468713.11	1245799.72
151	468718.17	1245806.14
152	468721.92	1245803.37

1	2	3
153	468722.80	1245802.90
154	468724.34	1245803.77
155	468729.49	1245810.32
156	468744.45	1245828.71
157	468751.87	1245837.56
158	468761.25	1245848.81
159	468761.55	1245848.57
160	468767.29	1245856.18
161	468767.27	1245856.35
162	468770.30	1245860.17
163	468770.37	1245860.26
164	468774.14	1245865.26
165	468781.28	1245873.52
166	468790.48	1245884.53
167	468797.86	1245894.43
168	468791.78	1245899.46
169	468800.10	1245909.24
170	468804.24	1245905.49
171	468820.73	1245923.59
172	468825.95	1245930.57
173	468840.14	1245947.65
174	468868.15	1245983.39
175	468867.47	1245983.92
176	468870.34	1245987.37
177	468873.76	1245989.77
178	468879.68	1245997.46
179	468871.35	1246003.97
180	468868.20	1246006.43
181	468867.49	1246006.93
182	468864.64	1246009.54
183	468856.39	1246015.77
184	468847.65	1246021.47
185	468833.61	1246030.66
186	468825.17	1246036.17
187	468809.19	1246046.85
188	468799.07	1246053.31
189	468781.30	1246064.67
190	468758.03	1246078.59
191	468752.68	1246077.77
192	468737.20	1246086.29
193	468734.58	1246086.27
194	468729.54	1246090.04
195	468718.33	1246075.17
196	468717.25	1246075.44
197	468660.84	1246113.20
198	468643.66	1246091.49
199	468615.12	1246055.42
200	468604.59	1246042.15
201	468602.73	1246039.80
202	468592.20	1246026.45

1	2	3
203	468582.89	1246014.69
204	468564.22	1245991.13
205	468550.18	1245973.36
206	468555.58	1245969.51
207	468536.01	1245943.73
208	468532.69	1245938.64
209	468522.68	1245925.91
210	468511.38	1245936.94
211	468521.16	1245949.93
212	468523.98	1245952.95
213	468542.75	1245977.95
214	468543.09	1245978.41
215	468545.29	1245976.84
216	468566.87	1246004.17
217	468597.06	1246042.40
218	468609.46	1246058.10
219	468655.69	1246116.65
220	468560.87	1246180.12
221	468549.39	1246187.80
222	468545.93	1246190.12
223	468542.35	1246192.51
224	468532.68	1246178.74
225	468505.05	1246139.40
226	468492.13	1246121.00
227	468477.58	1246100.31
228	468484.37	1246095.57
229	468481.15	1246090.50
230	468474.13	1246095.41
231	468461.95	1246078.07
232	468453.33	1246065.80
233	468444.70	1246053.52
234	468437.15	1246042.78
235	468437.65	1246042.37
236	468435.06	1246038.53
237	468435.35	1246035.65
238	468441.22	1246030.57
239	468437.22	1246025.75
240	468424.76	1246037.84
241	468423.45	1246040.37
242	468426.09	1246044.99
243	468428.68	1246045.88
244	468428.98	1246046.45
245	468499.50	1246145.51
246	468499.88	1246145.26
247	468506.44	1246155.10
248	468506.36	1246155.15
249	468535.77	1246196.46
250	468513.25	1246211.57
251	468443.07	1246258.64
252	468434.14	1246264.63

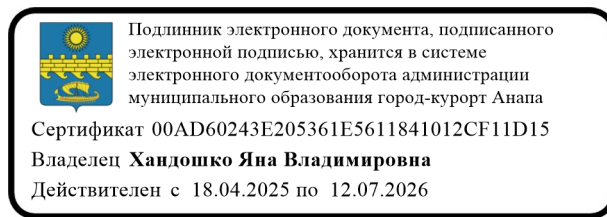
1	2	3
253	468440.94	1246272.61
254	468370.44	1246323.55
255	468323.44	1246358.82
256	468298.62	1246330.69
257	468285.08	1246316.35
258	468254.96	1246282.65
259	468239.26	1246265.21
260	468194.24	1246213.32
261	468191.02	1246216.06
262	468191.96	1246217.16
263	468193.54	1246219.00
264	468217.25	1246246.55
265	468228.27	1246259.35
266	468241.09	1246273.66
267	468244.28	1246277.19
268	468242.74	1246281.27
269	468257.81	1246297.46
270	468263.53	1246298.97
271	468281.76	1246319.91
272	468277.40	1246322.52
273	468282.08	1246325.92
274	468288.00	1246327.06
275	468306.83	1246348.90
276	468299.31	1246353.89
277	468299.98	1246354.65
278	468309.07	1246365.30
279	468249.24	1246405.17
280	468241.34	1246393.31
281	468234.99	1246395.91
282	468215.93	1246407.79
283	468213.15	1246411.11
284	468224.52	1246424.05
285	468188.10	1246448.66
286	468177.38	1246436.11
287	468165.30	1246445.95
288	468123.57	1246479.29
289	468108.10	1246491.65
290	468127.72	1246516.58
291	468129.92	1246515.11
292	468132.20	1246513.18
293	468134.15	1246515.46
294	468138.88	1246512.27
295	468141.18	1246510.82
296	468142.05	1246512.25
297	468143.15	1246513.85
298	468144.75	1246515.89
299	468159.56	1246505.87
300	468156.36	1246501.22
301	468172.99	1246490.71
302	468204.53	1246469.94

1	2	3
303	468202.14	1246466.49
304	468214.21	1246458.74
305	468216.37	1246462.13
306	468259.33	1246435.01
307	468257.85	1246432.75
308	468317.70	1246392.84
309	468319.11	1246395.15
310	468324.66	1246391.40
311	468353.53	1246371.76
312	468364.72	1246364.45
313	468365.67	1246361.17
314	468386.04	1246347.63
315	468398.81	1246339.13
316	468411.39	1246330.89
317	468423.78	1246322.78
318	468436.37	1246313.83
319	468448.85	1246305.94
320	468449.81	1246304.99
321	468473.66	1246288.94
322	468474.18	1246288.32
323	468492.55	1246276.84
324	468512.32	1246263.29
325	468523.99	1246255.59
326	468537.96	1246246.38
327	468538.31	1246246.48
328	468563.42	1246229.54
329	468563.95	1246230.35
330	468578.49	1246220.74
331	468603.58	1246204.28
332	468606.66	1246207.97
333	468616.15	1246200.05
334	468614.02	1246197.44
335	468634.07	1246183.82
336	468641.11	1246179.04
337	468641.19	1246178.72
338	468640.96	1246178.39
339	468648.36	1246173.32
340	468648.59	1246173.65
341	468648.98	1246173.69
342	468656.16	1246168.81
343	468655.67	1246168.09
344	468669.21	1246157.79
345	468680.93	1246150.69
346	468702.03	1246135.26
347	468734.53	1246115.00
348	468737.94	1246119.81
349	468744.47	1246115.46
350	468743.69	1246114.29
351	468758.52	1246104.43
352	468759.81	1246106.38

1	2	3
353	468773.49	1246097.13
354	468773.99	1246097.89
355	468776.98	1246095.92
356	468784.10	1246091.60
357	468784.97	1246091.03
358	468783.65	1246089.00
359	468790.71	1246084.42
360	468791.31	1246085.37
361	468791.39	1246085.32
362	468798.09	1246081.21
363	468798.67	1246082.24
364	468820.26	1246068.53
365	468818.80	1246066.26
366	468824.79	1246062.41
367	468825.10	1246062.89
368	468829.54	1246060.01
369	468839.80	1246053.31
370	468880.91	1246026.45
371	468882.69	1246025.59
372	468884.16	1246040.10
373	468905.19	1246018.44
374	468897.91	1246008.52
375	469002.67	1245931.54
376	469013.86	1245946.77
377	469026.80	1245937.26
378	469051.95	1245918.21
379	469055.23	1245915.72
380	469279.79	1245747.22
381	469350.98	1245691.58
382	469406.67	1245650.80
383	469401.05	1245643.29
384	469395.02	1245635.32
385	469393.24	1245633.19
386	469446.76	1245592.50
387	469448.86	1245595.21
388	469463.85	1245582.26
389	469459.49	1245575.75
390	469464.26	1245572.21
391	469467.22	1245569.84
392	469476.09	1245562.91
393	469475.83	1245562.56
394	469484.65	1245555.74
395	469484.20	1245555.06
396	469490.65	1245549.81
397	469492.04	1245548.87
398	469509.06	1245535.69
399	469509.33	1245536.12
400	469524.88	1245523.71
401	469529.23	1245520.25
402	469543.11	1245509.22

1	2	3
403	469561.48	1245495.11
404	469565.43	1245499.55
405	469594.50	1245477.88
406	469599.48	1245478.35
407	469604.30	1245474.71
408	469602.36	1245472.14
409	469655.14	1245433.24
410	469678.01	1245416.05
411	469697.30	1245438.00
412	469702.28	1245427.15
413	469714.29	1245418.35
414	469723.54	1245404.35
415	469749.17	1245381.58
416	469762.13	1245368.33
417	469804.66	1245332.15
418	469909.21	1245243.29
1	469870.01	1245196.46

Начальник управления
архитектуры и
градостроительства
администрации
муниципального
образования
город-курорт Анапа



Я.В. Хандошко

Приложение 2

УТВЕРЖДЕНО

постановлением администрации
муниципального образования
город-курорт Анапа

от _____ № _____

ЗАДАНИЕ

**на выполнение инженерных изысканий для
подготовки документации по планировке
территории (проект межевания территории)
для размещения линейного объекта:
«Капитальный ремонт автомобильной дороги
по просп. Пионерскому и примыкающих подъездов
к морю протяженностью до 200 м на участке
от ул. Железнодорожной до просп. Пионерского, д. 241в
в г. Анапе Краснодарского края»**

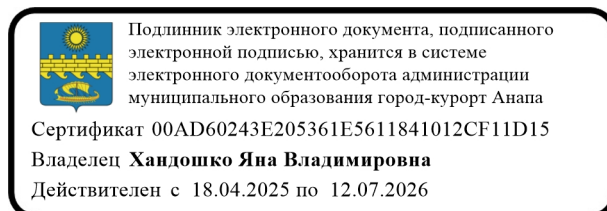
№ п/п	Наименование позиции	Содержание
1	2	3
1	Наименование объекта	линейный объект: «Капитальный ремонт автомобильной дороги по просп. Пионерскому и примыкающих подъездов к морю протяженностью до 200 м на участке от ул. Железнодорожной до просп. Пионерского, д. 241в в г. Анапе Краснодарского края»
2	Основание для выполнения инженерных изысканий	постановления Правительства Российской Федерации от 31 марта 2017 г. № 402 «Об утверждении Правил выполнения инженерных изысканий, необходимых для подготовки документации по планировке территории, перечня видов инженерных изысканий, необходимых для подготовки документации по планировке территории, и о внесении изменений в постановление Правительства Российской Федерации от 19 января 2006 г. № 20», от 2 февраля 2024 г. № 112 «Об утверждении Правил подготовки документации по планировке территории, подготовка которой осуществляется на основании решений уполномоченных федеральных органов исполнительной власти, исполнительных органов субъектов Российской Федерации и органов местного самоуправления, принятия решения об

1	2	3
		утверждении документации по планировке территории, внесения изменений в такую документацию, отмены такой документации или ее отдельных частей, признания отдельных частей такой документации не подлежащими применению, а также подготовки и утверждения проекта планировки территории в отношении территорий исторических поселений федерального и регионального значения»
3	Инициатор	муниципальное казенное учреждение «Дорожное хозяйство» муниципального образования город-курорт Анапа (МКУ «ДХ»)
4	Исполнитель инженерных изысканий	Общество с ограниченной ответственностью «ИнжПроектСтрой» (ООО «ИнжПроектСтрой»)
5	Вид инженерных изысканий	инженерно-геодезические; инженерно-геологические; инженерно-гидрометеорологические; инженерно-экологические
6	Система координат	МСК-23
7	Система высот	Балтийская 1977 года
8	Район размещения (местоположение)	границы территории проектирования приняты в соответствии с заданием на подготовку документации по планировке территории (проект межевания территории) для размещения линейного объекта: «Капитальный ремонт автомобильной дороги по просп. Пионерскому и примыкающих подъездов к морю протяженностью до 200 м на участке от ул. Железнодорожной до просп. Пионерского, д. 241в в г. Анапе Краснодарского края»
9	Цель и назначение работ	инженерно-геодезические изыскания выполняются в целях получения данных о ситуации и рельефе местности путём создания инженерно-топографического плана в качестве топографической основы для подготовки проекта планировки территории и проекта межевания территории; инженерно-геологические изыскания выполняются в целях получения материалов об инженерно-геологических условиях, необходимых для подготовки проекта планировки территории; инженерно-экологические изыскания должны обеспечить получение материалов об инженерно-экологических условиях,

1	2	3
		необходимых для подготовки проекта планировки территории; инженерно-гидрометеорологические изыскания должны обеспечить получение материалов об инженерно-гидрометеорологических условиях, необходимых для подготовки проекта планировки территории
10	Виды работ в составе инженерных изысканий	состав и объем инженерных изысканий для подготовки документации по планировке территории, метод их выполнения устанавливаются с учетом требований технических регламентов программой инженерных изысканий в соответствии с действующим законодательством
11	Требования к точности, надёжности, достоверности и обеспеченности данных и характеристик, получаемых при инженерных изысканиях	СП 438.1325800.2019. Свод правил. Инженерные изыскания при планировке территорий. Общие требования; СП 47.13330.2016 Инженерные изыскания для строительства. Основные положения Актуализированная редакция СНиП 11-02-96; СП 11-104-97. Инженерно-геодезические изыскания для строительства; СП 11-105-97. Инженерно-геологические изыскания для строительства; СП 11-103-97. Инженерно-гидрометеорологические изыскания для строительства; СП 11-102-97. Инженерно-экологические изыскания для строительства; Федеральный закон от 25 июня 2002 г. № 73-ФЗ «Об объектах культурного наследия (памятниках истории и культуры) народов Российской Федерации»; Градостроительный кодекс Российской Федерации (статьи 47, 48); Закон Краснодарского края от 23 июля 2015 г. № 3223-КЗ «Об объектах культурного наследия (памятниках истории и культуры) народов Российской Федерации, расположенных на территории Краснодарского края»
12	Требования к материалам и результатам инженерных изысканий	технический отчёт по инженерным изысканиям на бумажном носителе (1 экземпляр) и в электронном виде на CD-диске (2 экземпляра, в рабочих форматах (dwg, word и т.д.) и формате pdf); технический отчёт должен соответствовать требованиям СП 438.1325800.2019, СП 47.13330.2016; инженерно-топографические планы создаются в масштабах 1:5000, 1:2000, 1:1000, 1:500 и 1:200 в зависимости от

1	2	3
12	Требования к материалам и результатам инженерных изысканий	целей и задач инженерных изысканий, степени застройки участка работ, преобладающих углов наклона и других характеристик местности
13	Требования к передаче материалов на электронных носителях	форматы векторных данных: AutoCAD (.dwg); форматы основной, сопроводительной, дополняющей документации: *.doc, *.xls, *.pdf; электронная версия комплекта графической документации выполняется в программе AutoCAD в формате DWG и Adobe Acrobat в формате PDF, текстовой документации – в формате Word и Adobe Acrobat в формате PDF и комплектно передаётся на DVD-R (DVD-RW) диске (дисках), подготовленных разработчиком документации (оригинал-диск)

Начальник управления
архитектуры и
градостроительства
администрации
муниципального
образования
город-курорт Анапа



Я.В. Хандошко