



**АДМИНИСТРАЦИЯ МУНИЦИПАЛЬНОГО ОБРАЗОВАНИЯ  
ГОРОД-КУРОРТ АНАПА  
ПОСТАНОВЛЕНИЕ**

от 13.09.2022

№ 2203

г. Анапа

**Об установлении постоянного  
публичного сервитута на части земельных участков  
с кадастровыми номерами 23:37:0103002:11 и 23:37:0103002:520  
в целях обеспечения прохода и проезда  
через земельные участки**

В соответствии со статьей 23 Земельного кодекса Российской Федерации, Законом Краснодарского края от 5 ноября 2002 г. № 532-КЗ «Об основах регулирования земельных отношений в Краснодарском крае», руководствуясь статьей 34 Устава муниципального образования город-курорт Анапа, распоряжением администрации муниципального образования город-курорт Анапа от 30 марта 2018 г. № 39-р «Об определении полномочий заместителей главы муниципального образования город-курорт Анапа», **п о с т а н о в л я ю:**

1. Установить постоянный публичный сервитут на часть (площадью 1 426,1 кв. м) земельного участка с кадастровым номером 23:37:0103002:11, общей площадью 3 160 кв. м, расположенного по адресу: Краснодарский край, г. Анапа, ул. Набережная, 80, и часть (площадью 925,8 кв. м) земельного участка с кадастровым номером 23:37:0103002:520, общей площадью 2 788 кв. м, расположенного относительно ориентира: Краснодарский край, г. Анапа, ул. Красноармейская, в целях обеспечения прохода и проезда через земельные участки согласно схеме сферы действия постоянного публичного сервитута на кадастровом плане территории (приложение).

2. Управлению по взаимодействию со средствами массовой информации администрации муниципального образования город-курорт Анапа (Родина О.А.) обеспечить официальное опубликование настоящего постановления в печатном средстве массовой информации.

3. Управлению информатизации и связи администрации муниципального образования город-курорт Анапа (Ивченко В.С.) обеспечить размещение настоящего постановления на официальном сайте администрации муниципального образования город-курорт Анапа в информационно-телекоммуникационной сети «Интернет».

4. Управлению архитектуры и градостроительства администрации муниципального образования город-курорт Анапа (Хандошко Я.В.) внести соответствующие изменения в информационную систему обеспечения градостроительной деятельности муниципального образования

город-курорт Анапа.

5. Управлению имущественных отношений администрации муниципального образования город-курорт Анапа (Ященко Е.С.) обратиться в Анапский отдел Управления Федеральной службы государственной регистрации кадастра и картографии по Краснодарскому краю для внесения сведений о постоянном публичном сервитуте в Единый государственный реестр недвижимости.

6. Публичный сервитут считается установленным со дня внесения сведений о нем в Единый государственный реестр недвижимости.

7. Контроль за выполнением настоящего постановления оставляю за собой.

Заместитель главы  
муниципального  
образования  
город-курорт Анапа



Подлинник электронного документа, подписанного  
электронной подписью, хранится в системе  
электронного документооборота администрации  
муниципального образования город-курорт Анапа

Сертификат 538ADAA90000000301D0

Владелец **Юнаев Руслан Геннадьевич**

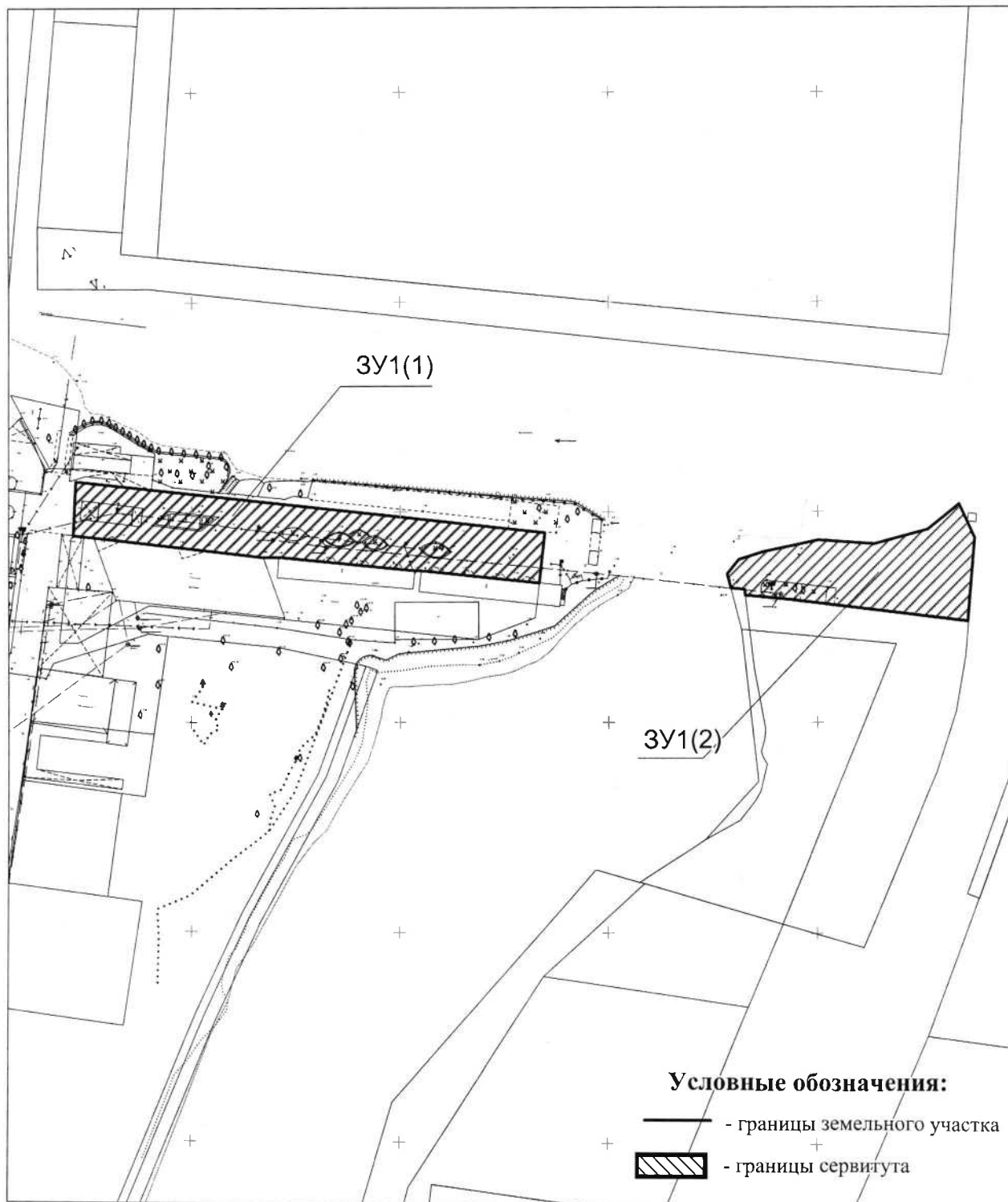
Действителен с 08.08.2022 по 08.08.2023

Р.Г. Юнаев

Приложение

УТВЕРЖДЕНА  
постановлением администрации  
муниципального образования  
город-курорт Анапа  
от \_\_\_\_\_ № \_\_\_\_\_

**Схема  
сферы действия постоянного публичного сервитута  
на кадастровом плане территории**



Объект: постоянный публичный сервитут

Цель использования: проход, проезд.

Площадь сервитута: 2351,9 кв.м, в том числе:

в том числе ЗУ1(1) - 1426,1 кв.м

ЗУ1(2) – 925,8 кв.м

Расположен по адресу:

Расположен относительно ориентира:

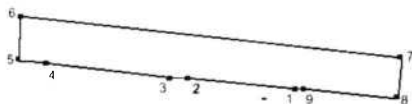
Краснодарский край, г. Анапа

Краснодарский край, г. Анапа

ул. Набережная, 80

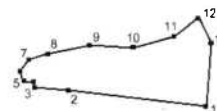
ул. Красноармейская

ЗУ1(1)



№ точки	Координаты в МСК-23	
	X*	Y*
1	463635.98	1247753.48
2	463639.25	1247720.90
3	463639.17	1247717.16
4	463643.93	1247676.56
5	463644.40	1247671.66
6	463657.38	1247672.30
7	463645.02	1247784.67
8	463633.03	1247783.37
9	463635.97	1247755.03

ЗУ1(2)




№ точки	Координаты в МСК-23	
	X*	Y*
1	463629.02	1247843.46
2	463623.90	1247886.09
3	463643.58	1247887.69
4	463651.74	1247883.95
5	463645.64	1247876.42
6	463642.23	1247863.62
7	463643.13	1247850.22
8	463640.33	1247836.84
9	463638.51	1247831.17
10	463635.06	1247828.40
11	463631.78	1247829.27
12	463631.38	1247832.57
13	463630.04	1247832.74

Ситуационный план



— - границы земельного участка

 - границы сервитута

Начальник управления архитектуры  
и градостроительства администрации  
муниципального образования  
город-курорт Анапа



Я.В.Хандошко