



**АДМИНИСТРАЦИЯ МУНИЦИПАЛЬНОГО ОБРАЗОВАНИЯ
ГОРОД-КУРОРТ АНАПА
ПОСТАНОВЛЕНИЕ**

от 08.12.2022

№ 3051

г. Анапа

**О присвоении наименований элементам
улично-дорожной сети на территории
муниципального образования город-курорт Анапа**

В соответствии с федеральными законами от 6 октября 2003 г. № 131-ФЗ «Об общих принципах организации местного самоуправления в Российской Федерации», от 28 декабря 2013 г. № 443-ФЗ «О Федеральной информационной адресной системе и о внесении изменений в Федеральный закон «Об общих принципах организации местного самоуправления в Российской Федерации», постановлением Правительства Российской Федерации от 19 ноября 2014 г. № 1221 «Об утверждении Правил присвоения, изменения и аннулирования адресов», руководствуясь статьями 9, 34 Устава муниципального образования город-курорт Анапа, Положением об основных принципах и порядке присвоения, изменения, аннулирования наименований элементов улично-дорожной сети (за исключением автомобильных дорог федерального значения, автомобильных дорог регионального или межмуниципального значения) и элементов планировочной структуры на территории муниципального образования город-курорт Анапа, утвержденным постановлением администрации муниципального образования город-курорт Анапа от 28 июля 2022 г. № 1818, распоряжением администрации муниципального образования город-курорт Анапа от 30 марта 2018 г. № 39-р «Об определении полномочий заместителей главы муниципального образования город-курорт Анапа», с учетом протокола заседания межведомственной топонимической комиссии (комиссии по наименованиям) при администрации муниципального образования город-курорт Анапа от 17 ноября 2022 г. № 6 п о с т а н о в л я ю:

1. Присвоить элементам улично-дорожной сети на территории муниципального образования город-курорт Анапа следующие наименования:

1.1. проезду, расположенному в поселке Верхнее Джемете Анапского района городского округа город-курорт Анапа Краснодарского края, согласно схеме расположения элемента улично-дорожной сети (приложение 1) – «проезд Путьевой»;

1.2. проезду, расположенному в хуторе Чембурка городского округа город-курорт Анапа Краснодарского края, согласно схеме расположения элемента улично-дорожной сети (приложение 2) – «проезд Тульский»;

1.3. проезду, расположенному в селе Варваровка Анапского района городского округа город-курорт Анапа Краснодарского края, согласно схеме расположения элементов улично-дорожной сети (приложение 3) – «проезд Берёзовый»;

1.4. улице, расположенной в селе Варваровка Анапского района городского округа город-курорт Анапа Краснодарского края, согласно схеме расположения элементов улично-дорожной сети (приложение 3) – «улица Липовая»;

1.5. улице, расположенной в селе Варваровка Анапского района городского округа город-курорт Анапа Краснодарского края, согласно схеме расположения элементов улично-дорожной сети (приложение 3) – «улица Летняя»;

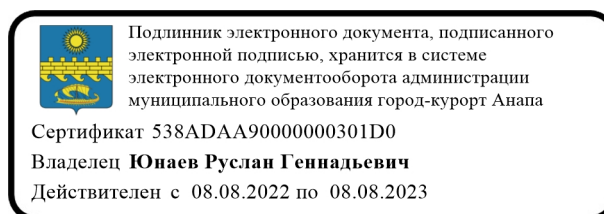
1.6. улице, расположенной в селе Варваровка Анапского района городского округа город-курорт Анапа Краснодарского края, согласно схеме расположения элементов улично-дорожной сети (приложение 3) – «улица Природная».

2. Управлению архитектуры и градостроительства администрации муниципального образования город-курорт Анапа (Хандошко Я.В.) обеспечить размещение сведений о присвоении наименований элементам улично-дорожной сети в государственном адресном реестре в течение трех рабочих дней со дня подписания настоящего постановления.

3. Управлению информатизации и связи администрации муниципального образования город-курорт Анапа (Ивченко В.С.) обеспечить размещение настоящего постановления на официальном сайте администрации муниципального образования город-курорт Анапа в информационно-телекоммуникационной сети «Интернет».

4. Контроль за выполнением настоящего постановления оставляю за собой.

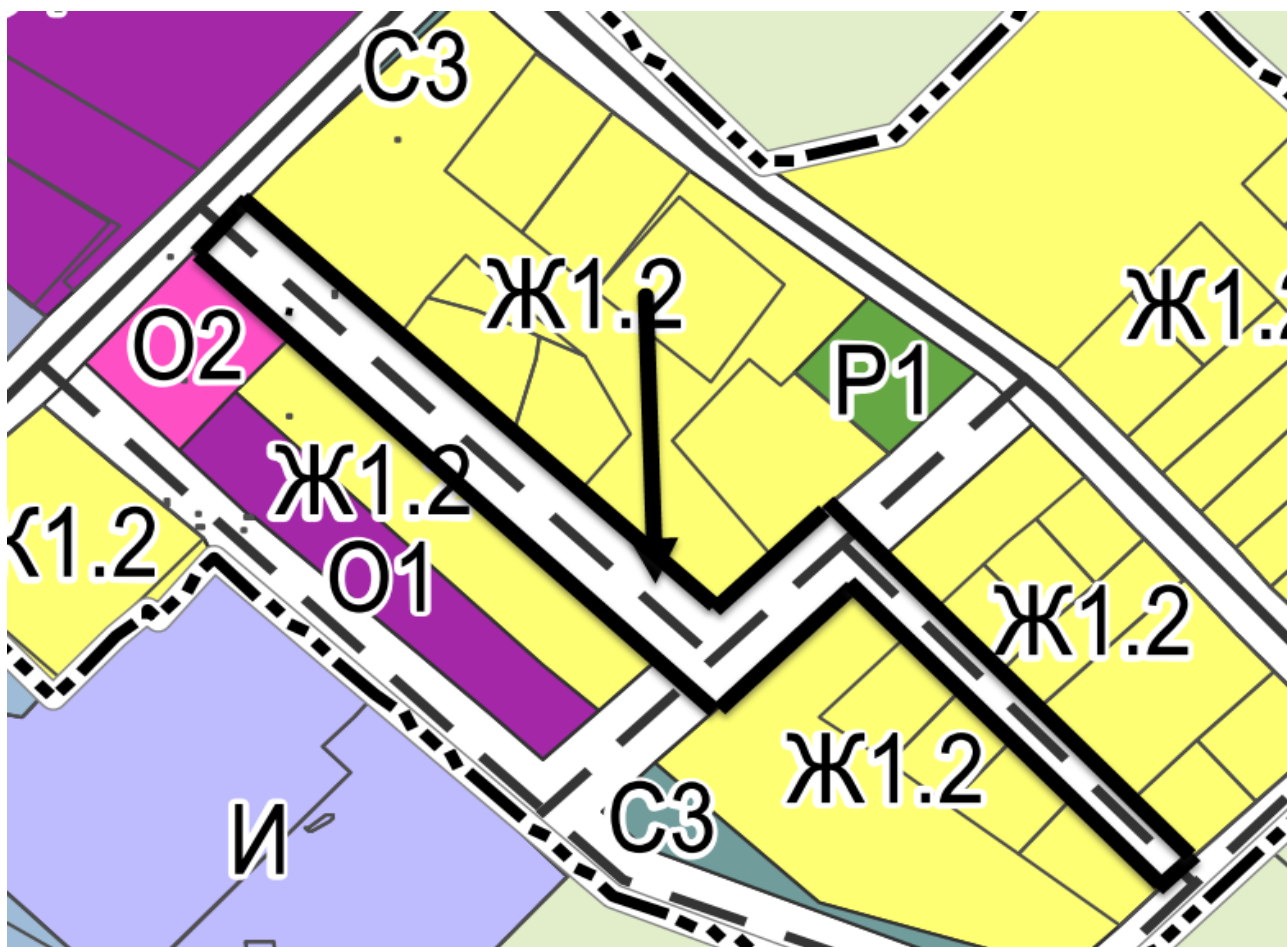
Заместитель главы
муниципального
образования
город-курорт Анапа



Р.Г. Юнаев

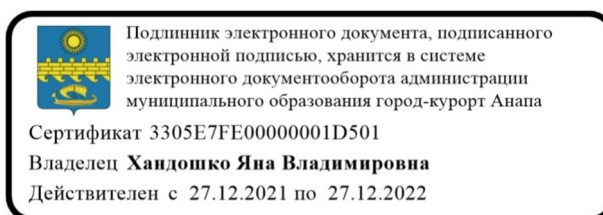
Приложение 1
к постановлению администрации
муниципального образования
город-курорт Анапа
от _____ № _____

СХЕМА
расположения элемента улично-дорожной сети



Проезд Путьевой в поселке Верхнее Джемете Анапского района городского округа город-курорт Анапа Краснодарского края в кадастровом квартале 23:37:0110001.

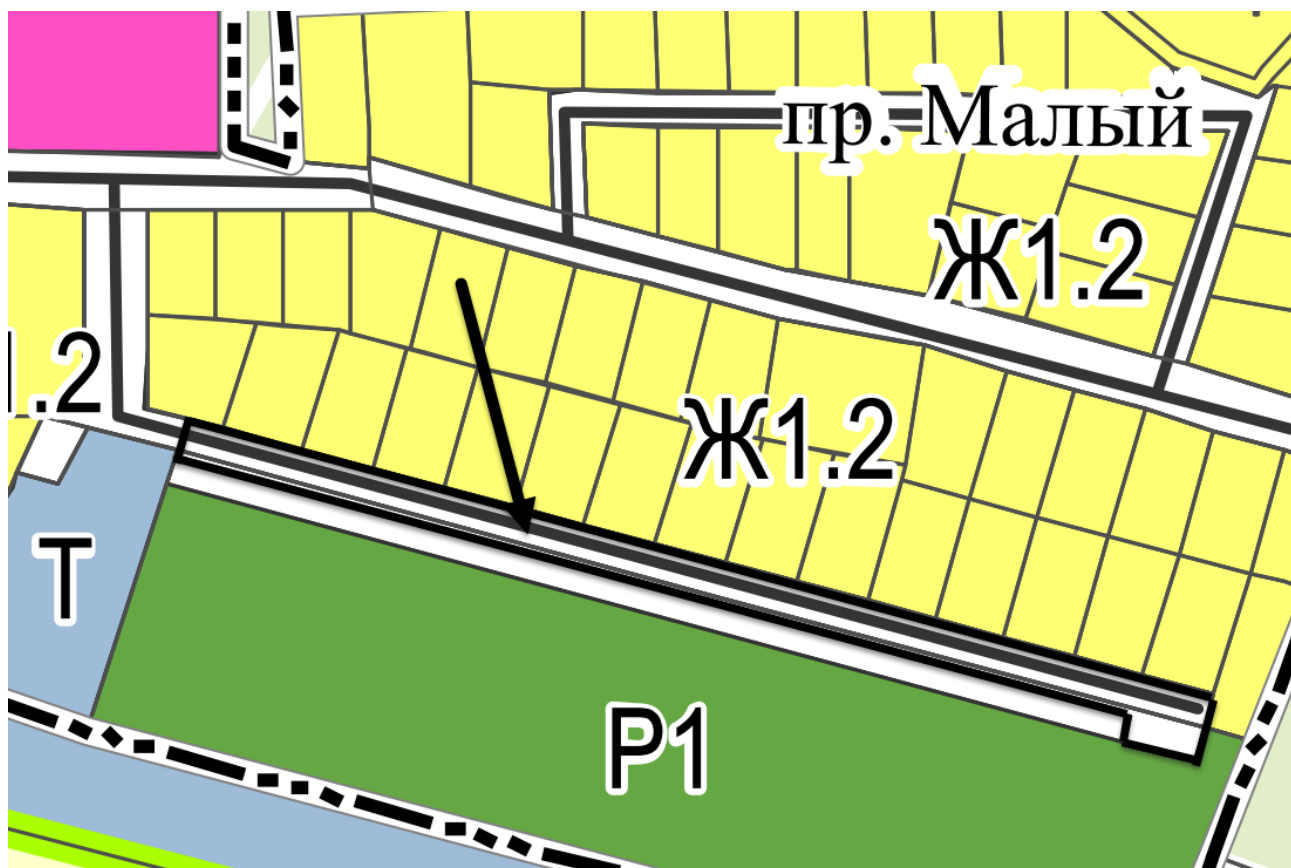
Начальник управления
архитектуры и
градостроительства
администрации
муниципального
образования
город-курорт Анапа



Я.В. Хандошко

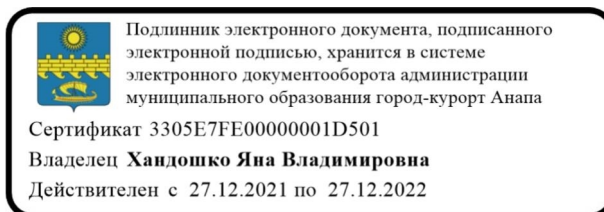
Приложение 2
к постановлению администрации
муниципального образования
город-курорт Анапа
от _____ № _____

СХЕМА
расположения элемента улично-дорожной сети



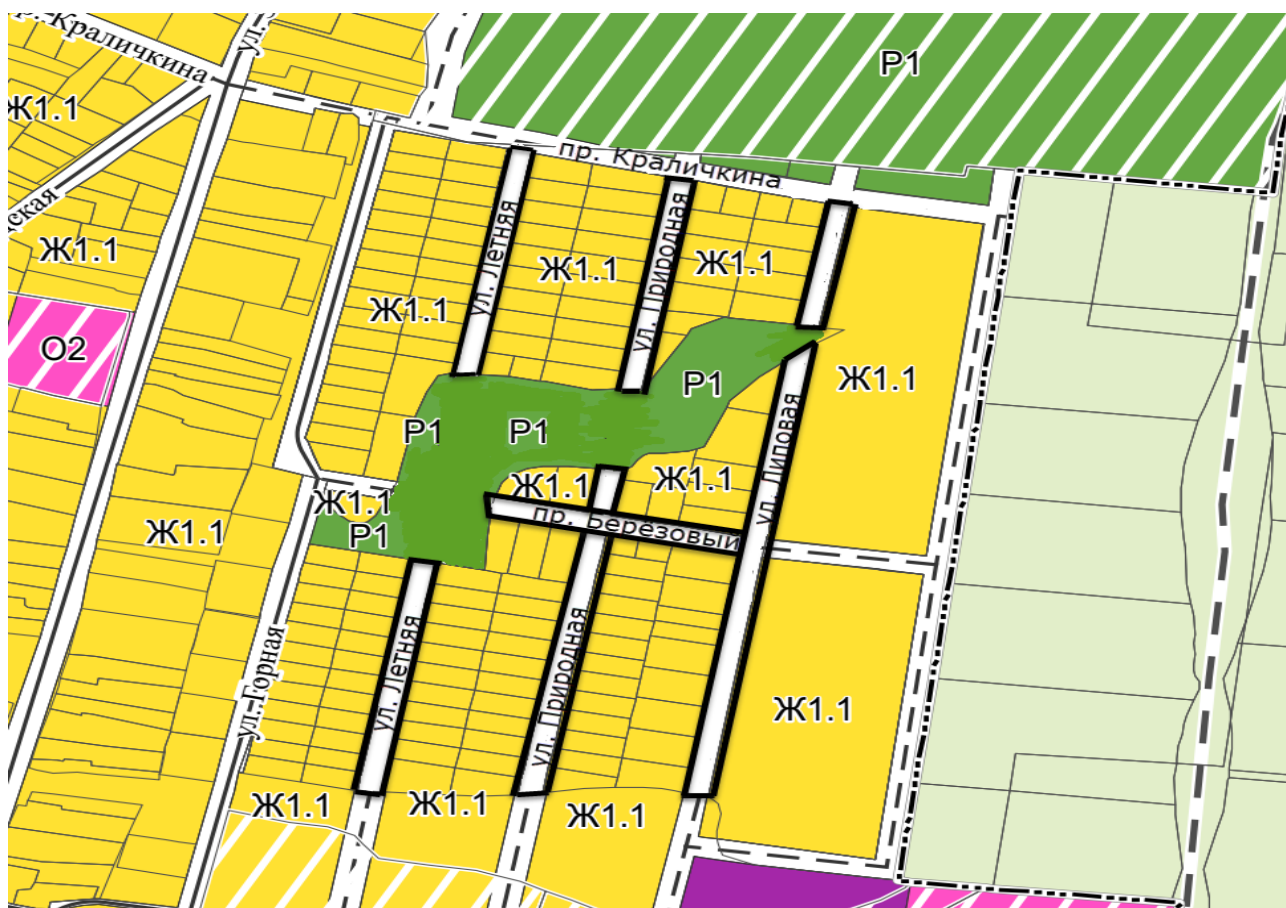
Проезд Тульский в хуторе Чембурка городского округа город-курорт Анапа Краснодарского края в границах земельных участков с кадастровыми номерами 23:37:0802001:329, 23:37:0602003:5180.

Начальник управления
архитектуры и
градостроительства
администрации
муниципального
образования
город-курорт Анапа



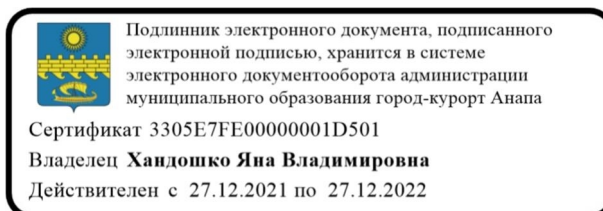
Я.В. Хандошко

СХЕМА
расположения элементов улично-дорожной сети



Проезд Берёзовый, улицы Липовая, Летняя, Природная в селе Варваровка Анапского района городского округа город-курорт Анапа Краснодарского края в границах земельного участка с кадастровым номером 23:37:1006000:10842.

Начальник управления
архитектуры и
градостроительства
администрации
муниципального
образования
город-курорт Анапа



Я.В. Хандошко